

A6

Plan global de mejora de zonas verdes por distritos y barrios

● **Pla Verd i de la Biodiversitat de València**

01 CIUTAT VELLA

Ciutat vella presenta una tipología urbana única en la ciudad. El elevado valor patrimonial del centro histórico y su trazado colmatado y de calles estrechas plantea unas condiciones muy difíciles para la introducción de la infraestructura verde en general. Por otra parte, si cualquier intervención a escala de barrio precisa de estudios en detalle, esta necesidad se acentúa en el caso de este distrito siendo imprescindible proponer la infraestructura verde desde los planes de protección patrimonial y de movilidad, por lo que en este caso, el Plan Verde se ve enormemente limitado.

Por estos motivos, la propuesta de Espacios de Naturalización Preferente de pequeña escala en el distrito así como la de nuevos corredores se limita a intervenir en el entorno de los elementos protegidos más emblemáticos, lo cual supondrá, dependiendo del caso, una mayor o menor introducción del verde (en algunos casos sólo con arbolado, en otros vegetación en macetero, en otros zonas verdes completamente permeables, etc).

En cuanto a la redes metropolitana y estructurante urbana, se establece el anillo de la muralla cristiana como gran corredor verde interconectado a través de los ejes formados por las plazas del Mercat, de l'Ajuntament y Plaza de la Reina, ya que al disponer de gran cantidad de plazas duras, este distrito presenta un gran potencial para su revegetación, aunque precisarán, una vez más, de estudios transversales en detalle y proyectos multidisciplinarios (arqueología, movilidad, arquitectura, paisajismo, etc.).

COD	Nombre	SV/hab	Prop.
1	CIUTAT VELLA	8,2	9,1
11	La Seu	8,2	8,2
12	La Xerea	14,3	14,3
13	El Carme	13,2	13,2
14	El Pilar	0,8	0,8
15	El Mercat	3,8	3,8
16	Sant Francesc	6,9	11,4

- RED SUPRAMUNICIPAL
- RED ESTRUCTURANTE URBANA
- RED SECUNDARIA. ESCALA DE BARRIO
- Pequeñas zonas verdes existentes
- Propuestas de naturalización preferente
- Elementos protegidos
- Propuestas de corredores verdes de barrio

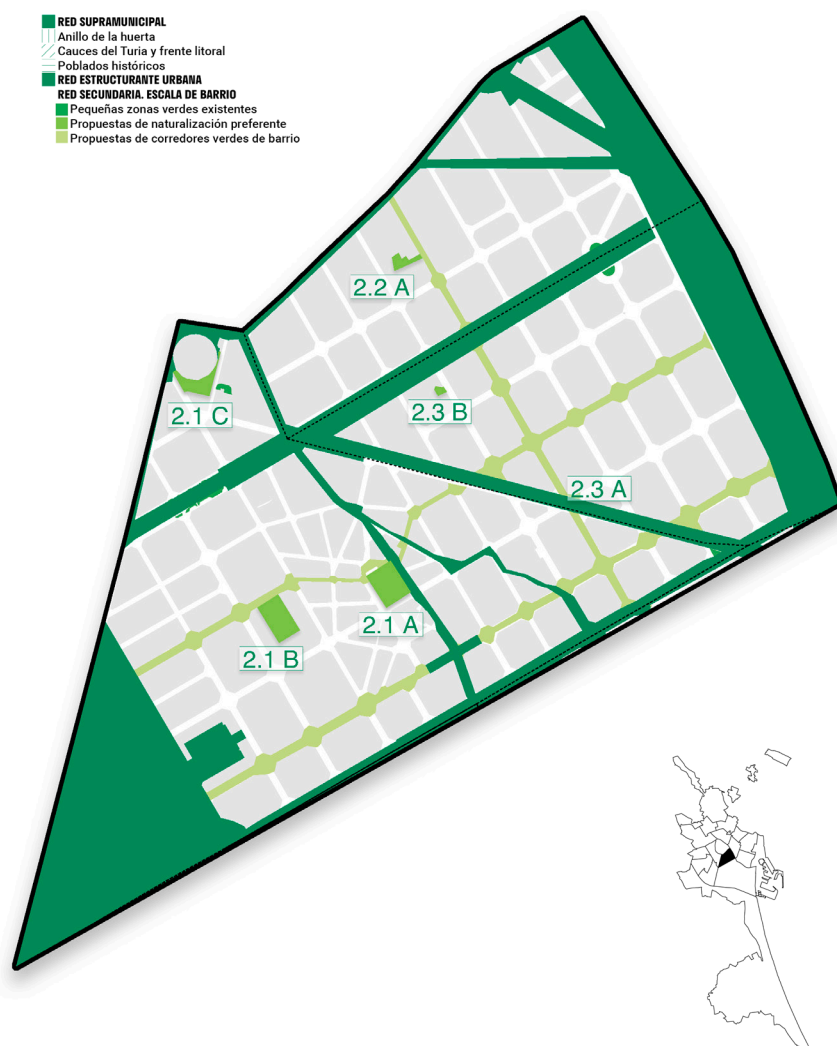


02 L'EIXAMPLE

A pesar de que l'Eixample cuenta en su territorio con parte de dos de los parques más importantes de la ciudad: un tramo del jardín del Turia y el Parc Central, los valores de superficie verde por habitante actuales denotan la urgencia de este distrito por aumentar su infraestructura verde. No obstante, por su colmatada tipología urbana el distrito de l'Eixample presenta escasas oportunidades de introducción de la misma.

La redes metropolitana y estructurante urbana, se centran en este distrito en mantener conexiones estratégicas del área agrícola de la Punta al centro urbano. En perpendicular, la Gran Vía De Marqués del Turia destaca como corredor verde existente.

El colmatado trazado edificatorio apenas deja espacios libres, por lo que se proponen soluciones alternativas que puedan suponer recurrir a iniciativas domésticas o privadas, como es la revegetación de interiores de manzana; así como actuaciones sobre elementos arquitectónicos de equipamientos, como en la cubierta del mercado de Russafa; etc. Por otra parte, l'Eixample presenta cierta ventaja respecto de otros distritos en cuanto a las posibilidades de la revegetación y arbolado de sus calles, ya que tienen anchuras considerables que lo permiten. Además, los espacios libres intermedios generados por los chaflanes de las manzanas son susceptibles de convertirse en pequeñas plazas vegetadas.



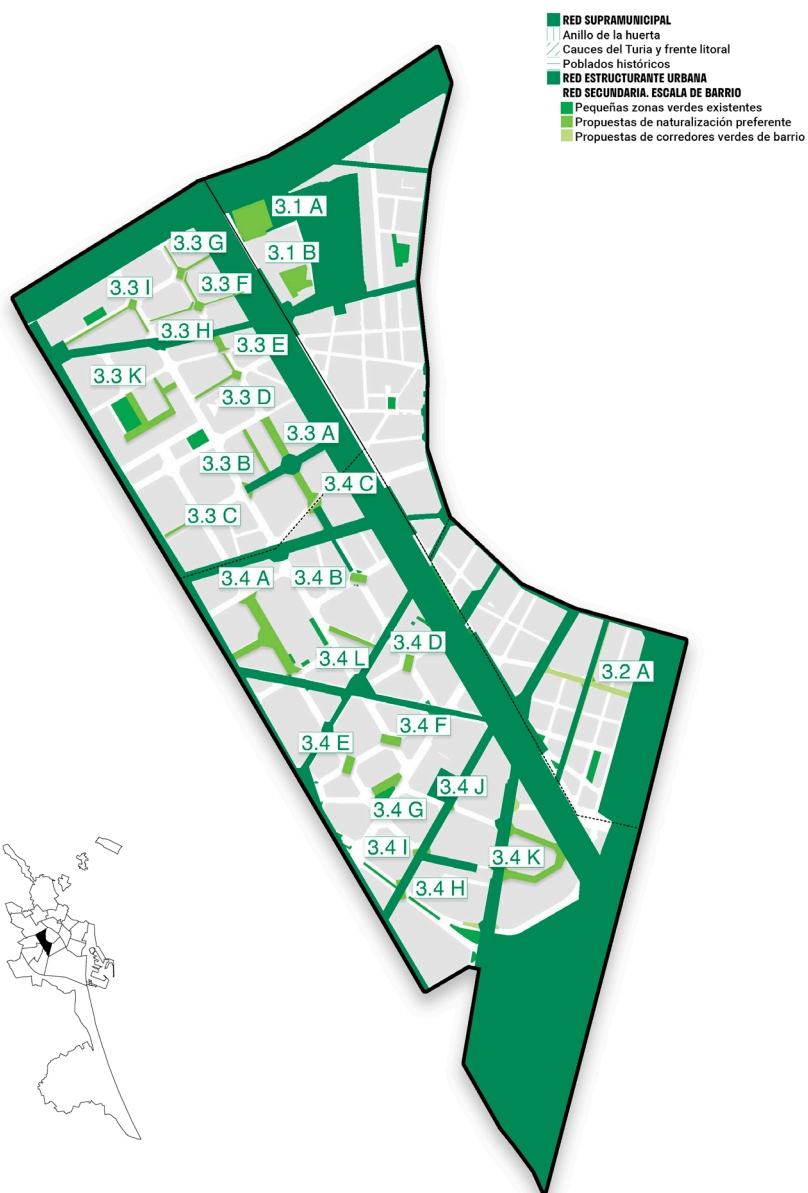
COD	Nombre	SV/hab	Prop.	Tipo urbano	Tipo de ZV	Sup. ZV (m ²)	Acciones	Urgencia
2	L'EIXAMPLE	5,1	5,5					
21	Russafa	4,2	4,8					
2.1 A	MERCAT DE RUSSAFA			GRUPO 2	ZONA VERDE EN CUBIERTA	4.800	1.3 / 1.6 / 2.5	2
2.1 B	CEIP ALEJANDRA SOLER			GRUPO 2	PATIO DE COLEGIO	3.100	1.4 / 1.5 / 1.8 / 6.2 / 6.3 / 6.4	1
2.1 C	PLAZA DE TOROS			GRUPO 2	PARQUE DE BARRIO	2500	1.3 / 1.4 / 1.5 / 1.6	1
22	El Pla del Remei	5,3	5,4					
2.2 A	INTERIOR DE MANZANA DE ISABEL LA CATÓLICA			GRUPO 2	PATIO DE MANZANA	1.500	1.3 / 1.6 / 2.1	4
23	La Gran Vía	6,8	6,9					
2.3 A	PLAZA ALMIRANTE CADARSO			GRUPO 2	PARQUE DE BARRIO	495	1.3 / 1.4 / 1.5	2
2.3 B	ZONA VERDA MAESTRO GOZALBO			GRUPO 2	PARQUE DE BARRIO	437	1.3 / 1.4 / 1.5	1

03 EXTRAMURS

El distrito de Extramurs se caracteriza por presentar dos tipologías de trazado urbano muy diferenciadas a ambos márgenes de la Gran Vía.

Por un lado, el Botánico y La Roqueta son barrios pequeños en los que la presencia cercana del jardín del Botánico y del Parc Central respectivamente, es suficiente para cubrir las necesidades de infraestructura verde. Si bien es cierto que la conexión con La Roqueta del Parc central queda pendiente del proyecto València Sur. En este sentido, como parte de la red estructurante urbana se propone la conexión de la ronda con el Parc Central a través de la calle Bailén.

Por otro lado, los barrios de Arrancapins y la Petxina, presentan una considerable cantidad de espacios vacantes para incluirlos en la infraestructura verde como Espacios de Naturalización Preferente. Su tipología de ensanche, permite aprovechar los espacios libres intermedios generados por los chaflanes de las manzanas, así como proponer la implementación de varias supermanzanas, siguiendo la línea de la supermanzana ya planteada en la Petxina.



COD	Nombre	SV/hab	Prop.	Tipo urbano	Tipo de ZV	Sup. ZV (m ²)	Acciones	Urgencia
3	EXTRAMURS	3,9	5,2					
31	El Botànic	15,8	17,6					
3.1 A	JARDÍN TRINI SIMÓ			GRUPO 2	PARQUE DE BARRIO	6600	1.3/ 1.4/ 1.5/ 1.9	5
3.1 B	ZONA VERDA BEATO GASPAR BONO			GRUPO 2	PARQUE DE BARRIO	4000	1.3/ 1.4/ 1.5/ 1.7/ 1.9	5
32	La Roqueta	0,6	0,7					
3.2 A	ZONA VERDA MATEMÁTICO MARZAL			GRUPO 2	PARQUE DE BARRIO	700	1.3/ 1.4/ 1.5	1
33	La Petxina	3,7	5,3					
3.3 A	SUPERMANZANA CALIXTO III			GRUPO 2	SUPERMANZANA	10000	1.3/ 1.4/ 1.6/ 2.1	3
3.3 B	CARRER PADRE RICO			GRUPO 2	PARQUE DE BARRIO	1000	1.3/ 1.4/ 1.5	3
3.3 C	ZONA VERDA CALIXTO III MARTIN EL HUMANO			GRUPO 2	SUPERMANZANA	1600	1.3/ 1.4/ 1.6/ 2.1	3
3.3 D	ZONA VERDA SAN IGNACIO DE LOYOLA - PALLETER			GRUPO 2	SUPERMANZANA	2800	1.3/ 1.4/ 1.6/ 2.1	3

● PLAN VERDE Y DE LA BIODIVERSIDAD DE VALÈNCIA - A6. Plan global de mejora de zonas verdes por distritos y barrios

COD	Nombre	SV/hab	Prop.	Tipo urbano	Tipo de ZV	Sup. ZV (m ²)	Acciones	Urgencia
3.3 E	ZONA VERDA AZCÁRRAGA PALLETER			GRUPO 2	SUPERMANZANA	1000	1.3/ 1.4/ 1.6/ 2.1	3
3.3 F	ZONA VERDA CARRER ST. JACINTO - NORD			GRUPO 2	SUPERMANZANA	3000	1.3/ 1.4/ 1.6/ 2.1	3
3.3 G	CARRER DOCTOR ZAMENHOF - NORTE			GRUPO 2	SUPERMANZANA	3000	1.3/ 1.4/ 1.6/ 2.1	3
3.3 H	CARRER ST. JACINTO			GRUPO 2	PARQUE DE BARRIO	1100	1.3/ 1.4/ 1.5	3
3.3 I	ZONA VERDA DOCTOR ZAMENHOF - TERUEL			GRUPO 2	SUPERMANZANA	4300	1.3/ 1.4/ 1.6/ 2.1	3
3.3 J	ZONA VERDA GRAN VIA - SAN IGNACIO DE LOYOLA			GRUPO 2	SUPERMANZANA	290	1.3/ 1.4/ 1.6/ 2.1	3
3.3 K	ZONA VERDA HORTICULTOR CORSET			GRUPO 2	PARQUE DE BARRIO	5700	1.3/ 1.4/ 1.5	3
34	Arrancapins	1,3	2,5					
3.4 A	SUPERMANZANA DE ABASTOS			GRUPO 2	SUPERMANZANA	5.000	1.3/ 1.4/ 1.6/ 2.1	2
3.4 B	PLAÇA CARRER PALLETER - HISTORIADOR SANCHIS SIVERA			GRUPO 2	PARQUE DE BARRIO	760	1.3/ 1.4/ 1.5	2
3.4 C	PLAÇA CARRER PALLETER - ERUDITO ORELLANA			GRUPO 2	PARQUE DE BARRIO	1.100	1.3/ 1.4/ 1.5	2
3.4 D	PLAÇA CARRER ALCIRA - HISTORIADOR DIAGO			GRUPO 2	PARQUE DE BARRIO	800	1.3/ 1.4/ 1.5	2
3.4 E	PLAÇA CARRER MARQUÉS DE ZENETE - HONORATO JUAN			GRUPO 2	PARQUE DE BARRIO	800	1.3/ 1.4/ 1.5	2
3.4 F	PLAÇA CARRER MARQUÉS DE ZENETE - SALA QUIROGA			GRUPO 2	PARQUE DE BARRIO	900	1.3/ 1.4/ 1.5	2
3.4 G	AMPLIACIÓN PARC DEL CARRER JESUS			GRUPO 2	PARQUE DE BARRIO	1.400	1.3/ 1.4/ 1.5	2
3.4 H	PLAÇA CARRER MAESTRO SOSA - ALBACETE			GRUPO 2	PARQUE DE BARRIO	700	1.3/ 1.4/ 1.5	2
3.4 I	PLAÇA CARRER MALUQUER - ALBACETE			GRUPO 2	PARQUE DE BARRIO	800	1.3/ 1.4/ 1.5	2
3.4 J	PLAÇA CARRER DE MARVÀ - ALBACETE			GRUPO 2	PARQUE DE BARRIO	300	1.3/ 1.4/ 1.5	2
3.4 K	SUPERMANZANA DE LA ROQUETA			GRUPO 2	SUPERMANZANA	9700	1.3/ 1.4/ 1.6/ 2.1	2
3.4 L	CARRER NAVARRA			GRUPO 2	PARQUE DE BARRIO	1900	1.3/ 1.4/ 1.5	2

04 CAMPANAR

El distrito de Campanar se caracteriza por presentar dos tipologías de trazado urbano muy diferenciadas. Por una parte, Campanar y San Pau presenta altos valores de superficie verde por habitante. No obstante, disponen también de gran cantidad de espacios vacantes susceptibles de formar parte de la infraestructura verde como Espacios de Naturalización Preferente. Su principal potencial es el de la conexión de la red estructurante urbana, conectando con corredores verdes el jardín del Turia y las áreas agrícolas del norte.

Por otra parte, Les Tendetes y El Calvari presentan baja cantidad de zonas verdes pero altas posibilidades de intervención, ya que disponen de grandes áreas de oportunidad, actualmente utilizadas mayoritariamente como aparcamiento. Cabe destacar que en gran parte de su superficie se ha trazado el área del "anillo de la Huerta" un área en la que se proponen actuaciones de reverdecimiento de diversa casuística para amortiguar el límite entre el trazado urbano y la huerta perimetral de la ciudad, en este caso, de la Partida de Dalt .



COD	Nombre	SV/hab	Prop.	Tipo urbano	Tipo de ZV	Sup. ZV (m ²)	Acciones	Urgencia
4	CAMPANAR	17,0	23,4					
41	Campanar	18	24,4					
4.1 A	PARC AV. CAMPANAR HOSPITAL ERNEST LLUCH			GRUPO 4	PARQUE DE BARRIO	2000	1.3/ 1.4/ 1.5	5
4.1 B	PLAÇA JOAN PAU SEGON			GRUPO 4	PARQUE DE BARRIO	3432	1.3/ 1.4/ 1.5	1
4.1 C	PARC CARRER DEL PARE DIEGO MIRÓN			GRUPO 4	PARQUE DE BARRIO	1850	1.3/ 1.4/ 1.5	1
4.1 D	CARRER CIUTAT DE BOLONIA			GRUPO 4	ZONA PEATONAL VERDA	1.500	1.3/ 1.4/ 1.5	1
4.1 E	CARRER DOCTOR CALATAYUD BAYÀ			GRUPO 4	ZONA PEATONAL VERDA	1.500	1.3/ 1.4/ 1.5	1
4.1 F	PARC DRAGAMINES			GRUPO 4	PARQUE DE BARRIO	500	1.3/ 1.4/ 1.5	1
4.1 G	CARRER JUAN AGUILAR			GRUPO 6	PARQUE DE BARRIO	1.500	1.3/ 1.4/ 1.5	1
4.1 H	PARC VIRGEN TREMEDAL			GRUPO 4	PARQUE DE BARRIO	700	1.3/ 1.4/ 1.5	1
4.1 I	PARC CARRER TERESA CROFENTS			GRUPO 4	PARQUE DE BARRIO	700	1.3/ 1.4/ 1.5	1
4.1 J	PARC MAESTRO RODRIGO			GRUPO 4	PARQUE DE CIUDAD	14.400	1.3/ 1.4/ 1.5	1
4.1 K	PARC CARRER MARINES			GRUPO 4	PARQUE DE BARRIO	6.500	1.3/ 1.4/ 1.5	1

● PLAN VERDE Y DE LA BIODIVERSIDAD DE VALÈNCIA - A6. Plan global de mejora de zonas verdes por distritos y barrios

COD	Nombre	SV/hab	Prop.	Tipo urbano	Tipo de ZV	Sup. ZV (m ²)	Acciones	Urgencia
4.1 L	PARC CARRER BENAVIDES			GRUPO 4	PARQUE DE BARRIO	1000	1.3/ 1.4/ 1.5	1
4.1 M	PARC CARRER PARE FULLANA			GRUPO 4	PARQUE DE BARRIO	600	1.3/ 1.4/ 1.5	1
4.1 N	ZONA VERDA CIUDAD DE BOLONIA			GRUPO 4	PARQUE DE BARRIO	1400	1.3/ 1.4/ 1.5	1
4.1 O	ZONA VERDA AV CAMPANAR JOAQUIN BALLESTER			GRUPO 4	PARQUE DE BARRIO	2000	1.3/ 1.4/ 1.5	1
4.1 P	ESTACIÓN DE AUTOBUSES			GRUPO 4	EQUIPAMIENTO	16000	1.3/ 1.4/ 1.6/ 2.5/ 3.5	1
42	Les Tendetes	10,5	14,8					
4.2 A	PARC RICARD MICÓ			GRUPO 3	PARQUE DE BARRIO	1.100	1.3/ 1.4/ 1.5	2
4.2 B	PARC SALVADOR RUEDA			GRUPO 3	PARQUE DE BARRIO	2100	1.3/ 1.4/ 1.5	2
4.2 C	PARC POETA RAMON CARRASCO			GRUPO 3	NUEVO DESARROLLO	4600	1.9	2
4.2 D	PARC PADRE FERRIS			GRUPO 3	NUEVO DESARROLLO	3000	1.9	2
4.2 E	ZONAS VERDES CALLE CRUCEROS			GRUPO 3	PARQUE DE BARRIO	4000	1.3/ 1.4/ 1.5	2
4.2 F	ZONA VERDE AVENIDA BURJASSOT			GRUPO 3	PARQUE DE BARRIO	650	1.3/ 1.4/ 1.5	2
4.2 G	CARRER PERIODISTA ALFREDO CALDERÓN			GRUPO 3	PARQUE DE BARRIO	2000	1.3/ 1.4/ 1.5	2
4.2 H	ZONAS VERDES ENRIC GASPAR			GRUPO 3	PARQUE DE BARRIO	2600	1.3/ 1.4/ 1.5	2
4.2 I	PARC DEGÀ RAMON ARNAU			GRUPO 3	PARQUE DE BARRIO	700	1.3/ 1.4/ 1.5	2
4.2 J	PARC SUBMARINO			GRUPO 3	PARQUE DE BARRIO	650	1.3/ 1.4/ 1.5	2
4.2 K	PARC BERGATÍ			GRUPO 3	PARQUE DE BARRIO	560	1.3/ 1.4/ 1.5	2
4.2 L	PARC CALARREDES			GRUPO 3	PARQUE DE BARRIO	560	1.3/ 1.4/ 1.5	2
4.2 M	PARC DEL ESQUIF			GRUPO 3	PARQUE DE BARRIO	560	1.3/ 1.4/ 1.5	2
43	El Calvari	0,2	1					
4.3 A	CRUCE CALVARI			GRUPO 3	PARQUE DE BARRIO	1200	1.3/ 1.4/ 1.5	1
4.3 B	PARC CONCHITA PIQUER			GRUPO 3	PARQUE DE BARRIO	1400	1.3/ 1.4/ 1.5	1
4.3 C	PARC ALFONS VERDEGUER			GRUPO 3	PARQUE DE BARRIO	400	1.3/ 1.4/ 1.5	1
44	Sant Pau	23,4	32,1					
4.4 D	PLAÇA POLICIA LOCAL AMPLIACIÓN			GRUPO 5	PARQUE DE BARRIO	2500	1.3/ 1.4/ 1.5	5
4.4 E	PARC CARRER GUADASUAR			GRUPO 5	PARQUE DE BARRIO	2600	1.3/ 1.4/ 1.5	1
4.4 F	ZONAS VERDES PLACES MANUEL DE FALLA			GRUPO 5	PARQUE DE BARRIO	8100	1.3/ 1.4/ 1.5	1
4.4 G	ZONA VERDA ARNAU DE VILANOVA			GRUPO 5	PARQUE DE CIUDAD	22000	1.3/ 1.4/ 1.5	1
4.4 H	ZONA VERDA REINA VIOLANT			GRUPO 5	PARQUE DE CIUDAD	20000	1.3/ 1.4/ 1.5	1
4.4 I	ZONA VERDA MAESTRO RODRIGO LA SAFOR			GRUPO 5	PARQUE DE BARRIO	9000	1.3/ 1.4/ 1.5	1

05 LA SAÏDIA

El distrito de la Saïdia presenta distintas tipologías urbanas. No obstante, de manera generalizada dispone de espacios de oportunidad, como espacios vacantes e interiores de manzana libres, así como el espacio usado en los viales como aparcamiento.

Los barrios de Morvedre, Trinitat y Marxalenes presentan buenos valores de superficie verde por habitante. Este último, debido en parte sin duda al gran parque de ciudad, no obstante cabe destacar la propuesta de conexión con el Jardín del Turia a través de un corredor verde en la red estructurante de ciudad.

Esta situación es distinta en los barrios de Tormos y Sant Antoni donde sí se presenta una notable carencia de zonas verdes y para suplirla se propone la incorporación de numerosas zonas de aparcamiento informal, espacios vacantes e interiores de manzana como Espacios de Naturalización Preferente.



COD	Nombre	SV/hab	Prop.	Tipo urbano	Tipo de ZV	Sup. ZV (m²)	Acciones	Urgencia
5	LA SAÏDIA	9,9	13,3					
51	Marxalenes	7,5	9,2					
5.1 A	PARC CARRER DR. MACHI			GRUPO 3	PARQUE DE BARRIO	4000	1.3/ 1.4/ 1.5	4
5.1 B	PARC CARRER ALQUERÍA DE LA ESTRELLA			GRUPO 3	PARQUE DE BARRIO	2.500	1.3/ 1.4/ 1.5	1
5.1 C	PARC CARRER DOCTOR OLORIZ			GRUPO 3	PARQUE DE BARRIO	7.200	1.3/ 1.4/ 1.5	1
5.1 D	PARC GOLETA			GRUPO 3	PARQUE DE BARRIO	1500	1.3/ 1.4/ 1.5	1
52	Morvedre	8,3	9,6					
5.2 A	ZONA VERDA SAGUNT LLEIDA			GRUPO 2	PARQUE DE BARRIO	2200	1.3/ 1.4/ 1.5	3
5.2 B	ZONA VERDA CARRER DUATO			GRUPO 2	PARQUE DE BARRIO	487	1.3/ 1.4/ 1.5	3
5.2 C	ZONA VERDA CARRER MILAGROSA			GRUPO 2	PARQUE DE BARRIO	6000	1.3/ 1.4/ 1.5	3
5.2 D	ZONA VERDA CARRER PEPITA VISITACIÓN			GRUPO 2	PARQUE DE BARRIO	1700	1.3/ 1.4/ 1.5	3
5.2 E	ZONA VERDA CARRER PEPITA 2			GRUPO 2	PARQUE DE BARRIO	900	1.3/ 1.4/ 1.5	3

● PLAN VERDE Y DE LA BIODIVERSIDAD DE VALÈNCIA - A6. Plan global de mejora de zonas verdes por distritos y barrios

COD	Nombre	SV/hab	Prop.	Tipo urbano	Tipo de ZV	Sup. ZV (m ²)	Acciones	Urgencia
53	Trinitat	32,7	40,7					
5.3 A	AMPLIACIÓN JARDINES DEL REAL			GRUPO 4	PARQUE DE CIUDAD	46000	1.3/ 1.4/ 1.5	4
5.3 B	ZONA VERDA CARRER BELLÚS			GRUPO 4	PARQUE DE BARRIO	2600	1.3/ 1.4/ 1.5	4
5.3 D	PATIO DE MANZANA BENIMUSLEM			GRUPO 4	PATIO DE MANZANA	2400	1.3/ 1.4/ 1.6/ 2.1	4
54	Tormos	4,3	9,4					
5.4 A	PARC CARRER VICENT PERIS			GRUPO 3	PARQUE DE CIUDAD	13.000	1.3/ 1.4/ 1.5	2
5.4 B	PARC CARRER CAÑONERO			GRUPO 3	PARQUE DE BARRIO	4.000	1.3/ 1.4/ 1.5	1
5.4 C	ZONA VERDA LUIS CRUMIERE			GRUPO 3	PARQUE DE BARRIO	200	1.3/ 1.4/ 1.5	1
5.4 D	ZONA VERDA CARRER CORBETA			GRUPO 3	PARQUE DE BARRIO	560	1.3/ 1.4/ 1.5	1
5.4 E	ZONA VERDA MONTCADA- CONSTITUCIÓN			GRUPO 3	PARQUE DE BARRIO	750	1.3/ 1.4/ 1.5	1
5.4 F	ZONA VERDA JUST RAMIREZ			GRUPO 3	PARQUE DE BARRIO	1000	1.3/ 1.4/ 1.5	1
5.4 G	ZONAS VERDES DEL SALADO			GRUPO 3	PARQUE DE BARRIO	4342	1.3/ 1.4/ 1.5	1
55	Sant Antoni	1	3,2					
5.5 A	COLEGIO SAN ANTONIO SALESIANOS			GRUPO 4	PATIO DE COLEGIO	4200	1.4 /1.5/ 1.8/ 6.2/ 6.3/ 6.4	1
5.5 B	ZONA PEATONAL LUZ CASANOVA - SAN BRUNO			GRUPO 4	ZONA PEATONAL VERDA	6000	1.3/ 1.4/ 1.5	1
5.5 C	ZONA VERDA GUATLA			GRUPO 4	PARQUE DE BARRIO	1800	1.3/ 1.4/ 1.5	1
5.5 D	ZONA VERDA MAXIMILIANO THOUS			GRUPO 4	PARQUE DE BARRIO	3900	1.3/ 1.4/ 1.5	1
5.5 E	CUBIERTA SAGUNTO MAXIMILIANO THOUS			GRUPO 4	PATIO DE MANZANA	3400	1.3/ 1.4/ 1.6/ 2.1	1
5.5 F	ZONA VERDA AGUSTÍ CENTELLES			GRUPO 4	PARQUE DE BARRIO	1200	1.3/ 1.4/ 1.5	1
5.5 E	PATIO MANZANA CARRER SAGUNT			GRUPO 4	PATIO DE MANZANA	6500	1.3/ 1.4/ 1.6/ 2.1	1

06 EL PLA DEL REAL

El distrito del Pla del Real es uno de los mejor dotados en cuanto a superficie verde por habitante.

La avenida Blasco Ibáñez, el Jardín del Turia y la cercanía a los jardines de viveros así como la gran cantidad de zonas verdes privadas hacen que el aumento de superficie verde por habitante no sea tan prioritario como en otros distritos de la ciudad.

Por este motivo, la propuesta se centra sobre todo en el barrio de Mestalla, con dos grandes proyectos de oportunidad a nivel de ciudad: El del antiguo estadio y el de los cuarteles militares. En estos proyectos se propone, sea cual sea el futuro uso (residencial, cultural, educativo, deportivo, comercial, etc.) ajustarse a los parámetros mínimos de ecología urbana para que puedan considerarse como parte de la infraestructura verde de la ciudad.

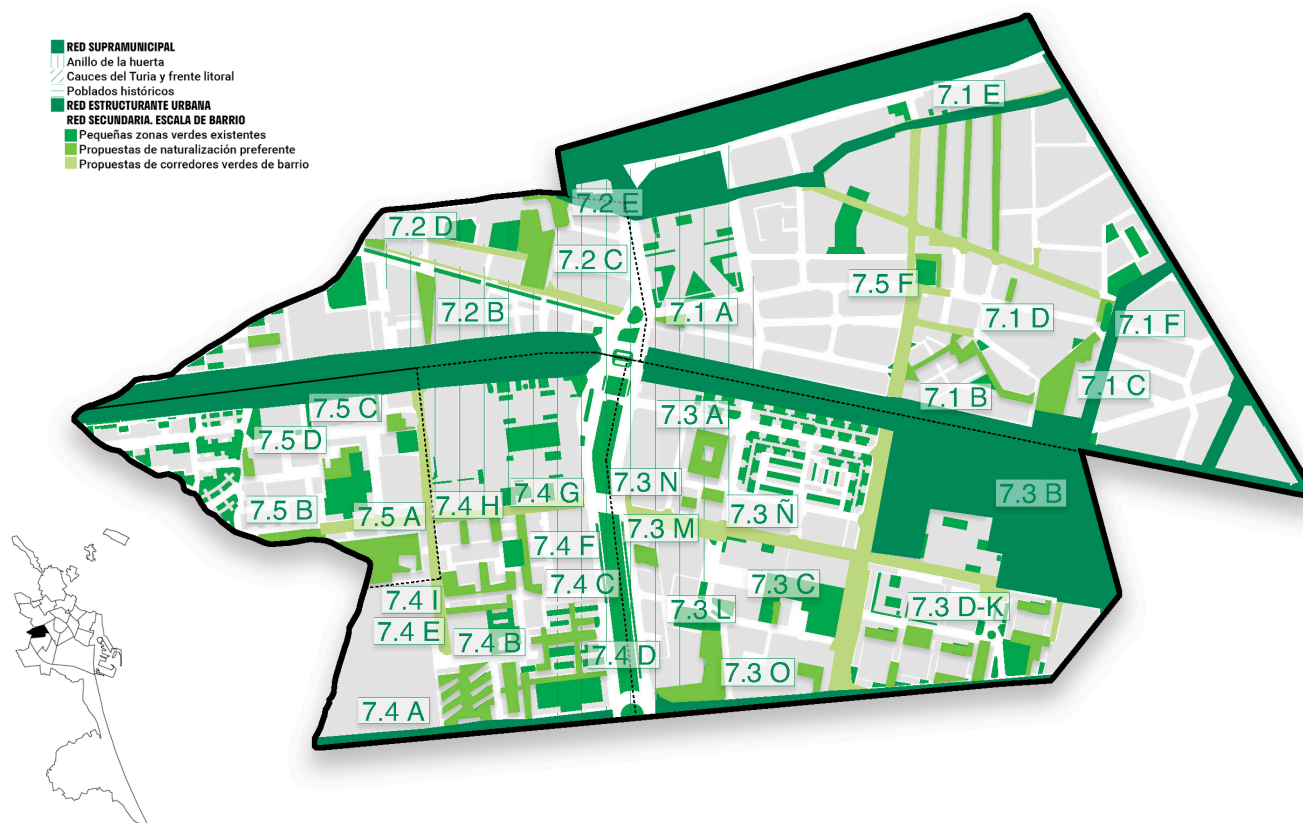


COD	Nombre	SV/hab	Prop.	Tipo urbano	Tipo de ZV	Sup. ZV (m ²)	Acciones	Urgencia
6	EL PLA DEL REAL	10,7	14,7					
61	Exposició	15,43	16,6					
6.1 A	ZONA VERDA TABACALERA MICER MASCÓ			GRUPO 4	PARQUE DE BARRIO	1800	1.3/ 1.4/ 1.5	5
6.1 B	ZONA VERDA NATURAL ARÉVALO			GRUPO 4	PARQUE DE BARRIO	5000	1.3/ 1.4/ 1.5	1
6.1 C	ZONA VERDA PINTOR PEIRÓ			GRUPO 4	PARQUE DE BARRIO	2900	1.3/ 1.4/ 1.5	1
62	Mestalla	12,3	18,5					
6.2 A	PARC ARQUITECTE MORA			GRUPO 4	PARQUE DE BARRIO	4000	1.3/ 1.4/ 1.5	5
6.2 B	ZONAS VERDES DE LOS CUARTELES MILITARES			GRUPO 4	PARQUE DE CIUDAD	30000	1.3/ 1.4/ 1.6/ 2.1	1
6.2 C	ZONA VERDE AVENIDA ARAGÓN			GRUPO 4	PARQUE DE CIUDAD	28.000	1.2/ 1.3/ 3.5	1
6.2 D	PROYECTO ANTIGUO MESTALLA			GRUPO 5	PARQUE DE CIUDAD	40.000	1.4/ 1.10	1
63	Jaume Roig	1,1	4,1					
6.3 A	SUPERILLA ALVARO BAZÁN - JAUME ROIG			GRUPO 4	SUPERMANZANA	10000	1.3 /1.4/ 1.6/ 2.1	3
6.3 B	PEATONALIZACIÓN JAUME ROIG NORD			GRUPO 4	ZONA PEATONAL VERDA	3300	1.3/ 1.4/ 1.5	3
6.3 C	PEATONALIZACIÓN JAUME ROIG SUD			GRUPO 4	ZONA PEATONAL VERDA	1800	1.3/ 1.4/ 1.5	3
64	Ciutat Universitària	13,5	14,3					
6.4 A	ZONA VERDA RUBÉN DARIO			GRUPO 4	PARQUE DE BARRIO	3000	1.3/ 1.4/ 1.5	5

07 L'OLIVERETA

El distrito de l'Olivereta presenta una dificultad de estudio e intervención típica en los barrios del límite de la ciudad, que es su cercanía al trazado urbano consolidado del término municipal de Mislata.

El parque de l'Oest, la cercanía al Parque de Cabecera y el jardín del Turia cubren las necesidades de grandes zonas verdes, no obstante, se precisa el aumento de infraestructura verde a pequeña escala, para lo cual la propuesta en este distrito se ha centrado en el esponjamiento, en la medida de lo posible, del trazado urbano mediante la incorporación de Espacios de Naturalización Preferente en las zonas vacantes disponibles.



COD	Nombre	SV/hab	Prop.	Tipo barrio	Tipo de ZV	Sup. ZV (m ²)	Acciones	Urgencia
7	L'OLIVERETA	6,7	9,7					
71	Nou Moles	4,2	5,2					
7.1 A	PARC CARRER LUIS LAMARCA			GRUPO 3	PARQUE DE BARRIO	1570	1.3/ 1.4/ 1.5	2
7.1 B	PARC VIRGEN DE LLUCH			GRUPO 3	PARQUE DE BARRIO	3700	1.3/ 1.4/ 1.5	1
7.1 C	PARC HERMANOS RIVAS			GRUPO 3	PARQUE DE BARRIO	8100	1.3/ 1.4/ 1.5	1
7.1 D	PARC VICENTE BRANCHAT			GRUPO 3	PARQUE DE BARRIO	550	1.3/ 1.4/ 1.5	1
7.1 E	EIXOS PEATONALS CARRER GOYA, MANOLO TABERNER I FRANCISCO MORENO USEDÓ			GRUPO 3	ZONA PEATONAL VERDA	6000	1.3/ 1.4/ 1.5	1
7.1 F	PLAÇA D'ARTUR PIERA			GRUPO 3	PARQUE DE BARRIO	1400	1.3/ 1.4/ 1.5	1
72	Soternes	5,5	8,4					
7.2 A	PARC PLAÇA PERE MARIA ORTS I BOSCH			GRUPO 3	PARQUE DE BARRIO	1570	1.3/ 1.4/ 1.5	3
7.2 B	PARC SANT MIQUEL DE SOTERNES			GRUPO 3	PARQUE DE BARRIO	1300	1.3/ 1.4/ 1.5	1
7.2 C	PARC ARQUITECTE RIBES			GRUPO 3	PARQUE DE BARRIO	7600	1.3/ 1.4/ 1.5	1
7.2 D	PARC VIRGEN DE SALES			GRUPO 3	PARQUE DE BARRIO	389	1.3/ 1.4/ 1.5	1
7.2 E	PLAÇA SAINETER ARNICHES			GRUPO 3	PARQUE DE BARRIO	1900	1.3/ 1.4/ 1.5	1
73	Tres Forques	11,5	18,5					
7.3 A	PARC ANTELLA			GRUPO 4	PARQUE DE BARRIO	1570	1.3/ 1.4/ 1.5	3
7.3 B	AMPLIACIÓ PARC DE L'OEST			GRUPO 4	PARQUE DE CIUDAD	40000	1.3/ 1.4/ 1.5	3

● PLAN VERDE Y DE LA BIODIVERSIDAD DE VALÈNCIA - A6. Plan global de mejora de zonas verdes por distritos y barrios

COD	Nombre	SV/hab	Prop.	Tipo barrio	Tipo de ZV	Sup. ZV (m ²)	Acciones	Urgencia
7.3 C	ZONA VERDA MAGUNCIA			GRUPO 3	ZONA PEATONAL VERDA	7600	1.3/ 1.4/ 1.5	3
7.3 D	PARC DE LA FILÒSOFA MARÍA ZAMBRANO			GRUPO 4	PARQUE DE BARRIO	2300	1.3/ 1.4/ 1.5	3
7.3 E	PARC DE LA FOTOGRAFIA			GRUPO 4	PARQUE DE BARRIO	1300	1.3/ 1.4/ 1.5	3
7.3 F	PARC JOAN FUSTER			GRUPO 4	PARQUE DE BARRIO	1200	1.3/ 1.4/ 1.5	3
7.3 G	PLAÇA ROSA ESTRUCH ESPINÓS			GRUPO 4	PARQUE DE BARRIO	1200	1.3/ 1.4/ 1.5	3
7.3 H	PARC MARÍA MONTESSORI			GRUPO 4	PARQUE DE BARRIO	1360	1.3/ 1.4/ 1.5	3
7.3 I	PARC MARÍA DE MAEZTU			GRUPO 4	PARQUE DE BARRIO	1260	1.3/ 1.4/ 1.5	3
7.3 J	PARC ENRIQUETA AGUT ARMER			GRUPO 4	PARQUE DE BARRIO	890	1.3/ 1.4/ 1.5	3
7.3 K	PARC ELENA JUST CASTILLO			GRUPO 4	PARQUE DE BARRIO	420	1.3/ 1.4/ 1.5	3
7.3 L	PARC JOSÉ MAESTRE			GRUPO 3	PARQUE DE BARRIO	8400	1.3/ 1.4/ 1.5	3
7.3 M	PARC TRES CREUS 33			GRUPO 3	PARQUE DE BARRIO	8400	1.3/ 1.4/ 1.5	3
7.3 N	PLAÇA FERNANDO FERRANDO			GRUPO 4	PARQUE DE BARRIO	640	1.3/ 1.4/ 1.5	3
7.3 Ñ	PARC MIGUEL PAREDES			GRUPO 4	PARQUE DE BARRIO	930	1.3/ 1.4/ 1.5	3
7.3 O	ZONA VERDA TRES FORQUES 92			GRUPO 3	ZONA PEATONAL VERDA	1500	1.3/ 1.4/ 1.5	3
74	La Font Santa	15,6	23,1					
7.4 A	SUPERMANZANA DE LA COLONIA ESPANYOLA DE MÈXIC			GRUPO 3	SUPERMANZANA	7000,00	1.3/ 1.4/ 1.6/ 2.1	3
7.4 B	PARC LUCRECIA BORI			GRUPO 3	PARQUE DE BARRIO	1570,00	1.3/ 1.4/ 1.5	3
7.4 C	SUPERMANZANA DE LA PLAÇA DEL REI ALFONS EL BENIGNE			GRUPO 3	SUPERMANZANA	5000,00	1.3 /1.4/ 1.6/ 2.1	3
7.4 D	PARC PRÍNCEPS DE MÓNACO			GRUPO 3	PARQUE DE BARRIO	1400,00	1.3/ 1.4/ 1.5	3
7.4 E	PLAÇA DE MÚRCIA			GRUPO 3	PARQUE DE BARRIO	1200,00	1.3/ 1.4/ 1.5	3
7.4 F	PARC CARRER VIRGEN DE LA FUENSANTA			GRUPO 3	PARQUE DE BARRIO	2600,00	1.3/ 1.4/ 1.5	3
7.4 G	PLAÇA DEL DOCTOR BERENGUER FERRER			GRUPO 3	PARQUE DE BARRIO	700,00	1.3/ 1.4/ 1.5	3
7.4 H	PARC PARE ESTEBAN PERNET			GRUPO 3	PARQUE DE BARRIO	700,00	1.3/ 1.4/ 1.5	3
7.4 I	PLAÇA ESCULTOR SALCILLO			GRUPO 3	PARQUE DE BARRIO	3700,00	1.3/ 1.4/ 1.5	3
75	La Llum	5,4	8,4					
7.5 A	PLAÇA VICENTE CASTELL MANRIQUE			GRUPO 3	PARQUE DE BARRIO	9500,00	1.3/ 1.4/ 1.5	2
7.5 B	PLAÇA PARE ESTEBAN PERNET (LLUM)			GRUPO 3	PARQUE DE BARRIO	3300	1.3/ 1.4/ 1.5	2
7.5 C	PLAÇA DE ZUMALACÁRREGUI			GRUPO 3	PARQUE DE BARRIO	1200	1.3/ 1.4/ 1.5	2
7.5 D	AMPLIACIÓ PARC MIQUEL ALBERT NOGUEROL			GRUPO 3	PARQUE DE BARRIO	2300	1.3/ 1.4/ 1.5	2
7.5 E	PARC DE MARCONI			GRUPO 3	PARQUE DE BARRIO	100	1.3/ 1.4/ 1.5	2

08 PATRAIX

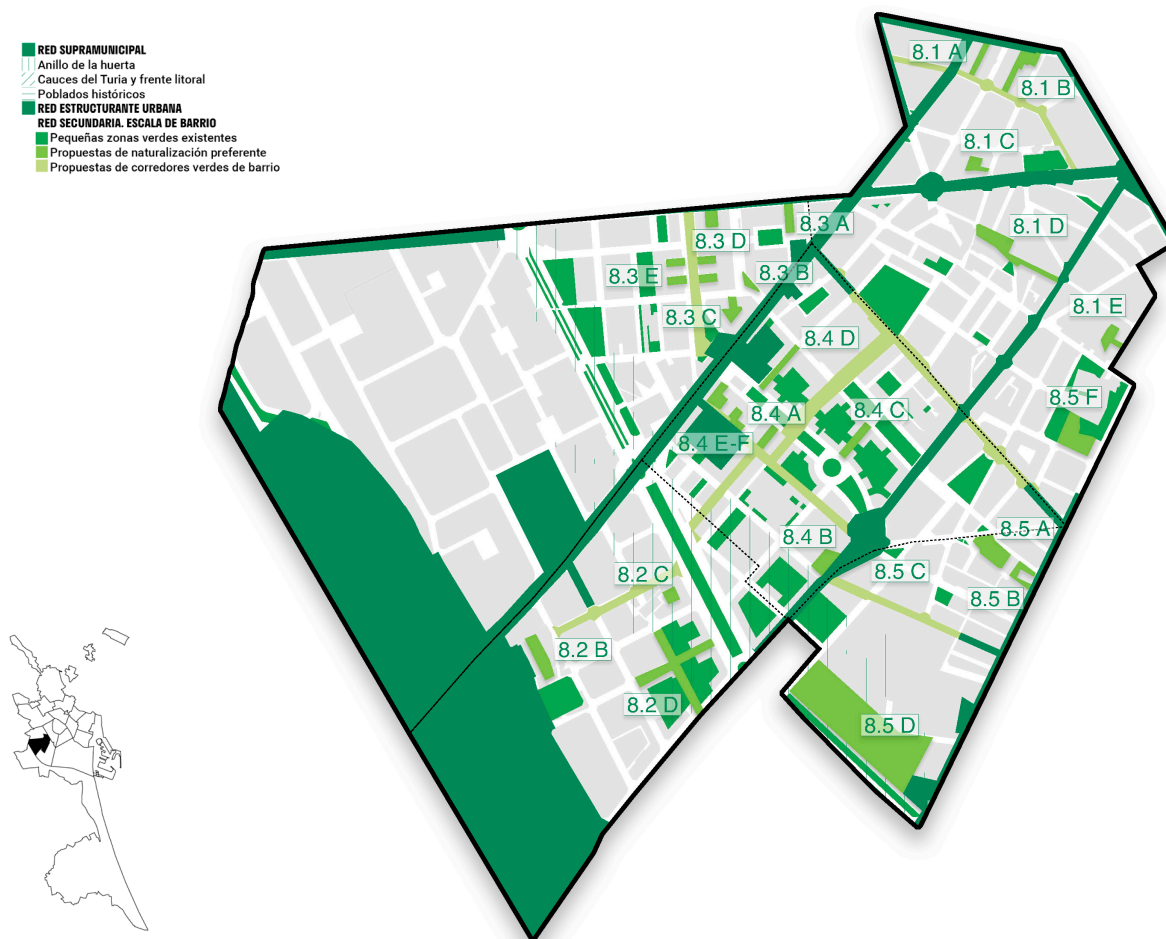
El distrito de Patraix es uno de los más complejos para la introducción de la infraestructura verde de la ciudad por la diversidad de tipologías urbanas en su término.

El barrio de Patraix, aún presentando valores bajos de superficie verde por habitante, cuenta con la cercanía del Parque de l'Oest, por lo que, aunque se proponen nuevos Espacios de Naturalización Preferente, no son prioritarias como si lo son en otros barrios de la ciudad.

Por su parte, el barrio de San Isidro plantea la posibilidad de implementar la tipología de supermanzana además de la oportunidad de incrementar el arbolado de sus calles.

Vara de Quart, por su tipología industrial y su vocación como área tecnológica presenta la oportunidad única de establecer nuevas tipologías industriales más sostenibles, en sintonía con la introducción del verde, cumpliendo los parámetros mínimos de la ecología urbana.

Por último en Safranar y La Favara se proponen pequeños Espacios de Naturalización Preferente que aumenten relativamente los valores de superficie verde por habitante. En estos barrios especialmente es imprescindible un estudio de movilidad para conseguir una pacificación de sus calles y la reducción del espacio del que dispone el automóvil.



COD	Nombre	SV/hab	Prop.	Tipo barrio	Tipo de ZV	Sup. ZV (m ²)	Acciones	Urgencia
8	PATRAIX	4,0	7,6					
81	Patraix	1,4	2,1					
8.1 A	PARC CARRER XELVA			GRUPO 4	PEATONALITZACIÓ	1000	1.3/ 1.4/ 1.5	2
8.1 B	PARC CARRER ALBAIDA			GRUPO 4	PARQUE DE BARRIO	2500	1.3/ 1.4/ 1.5	2
8.1 C	PARC CARRER ENRIQUE OLMO			GRUPO 4	PARQUE DE BARRIO	1400	1.3/ 1.4/ 1.5	2
8.1 D	PLAÇA DE PATRAIX			GRUPO 4	PARQUE DE BARRIO	5000	1.3/ 1.4/ 1.5	2
8.1 E	PARC CARRER JESUS			GRUPO 4	PARQUE DE BARRIO	1300	1.3/ 1.4/ 1.5	2
8.1 F	AMPLIACIÓ PARC CARRER FRANCO TORMO			GRUPO 4	PARQUE DE BARRIO	3000	1.3/ 1.4/ 1.5	2
82	Sant Isidre	4,9	7,4					
8.2 A	PARC CARRER PAU			GRUPO 3	PARQUE DE BARRIO	8000	1.3/ 1.4/ 1.5	2
8.2 B	PARC JOSÉ ANDREU ALBARTA			GRUPO 3	PARQUE DE BARRIO	3000	1.3/ 1.4/ 1.5	1

● PLAN VERDE Y DE LA BIODIVERSIDAD DE VALÈNCIA - A6. Plan global de mejora de zonas verdes por distritos y barrios

COD	Nombre	SV/hab	Prop.	Tipo barrio	Tipo de ZV	Sup. ZV (m ²)	Acciones	Urgencia
8.2 C	PARC CARRER HUMANISTA MARINER			GRUPO 3	PARQUE DE BARRIO	1200	1.3/ 1.4/ 1.5	1
8.2 D	SUPERMANZANA DE NICOLAU PRIMITIU			GRUPO 3	SUPERMANZANA	5400	1.3/ 1.4/ 1.6/ 2.1	1
83	Vara de Quart	4,7	14,6					
8.3 A	PARC JOSEP SANCHIS			GRUPO 4	PARQUE DE BARRIO	1400	1.3/ 1.4/ 1.5	2
8.3 B	PARC CARRER VIRGEN DE LA CABEZA			GRUPO 4	PARQUE DE BARRIO	1000	1.3/ 1.4/ 1.5	1
8.3 C	PARC DE TORRENT			GRUPO 4	PARQUE DE BARRIO	1200	1.3/ 1.4/ 1.5	1
8.3 D	PARC AVINGUDA TRES FORQUES 101			GRUPO 4	PARQUE DE BARRIO	1000	1.3/ 1.4/ 1.5	1
8.3 E	PARCS CARRER FRAY JUNIPERO SERRA			GRUPO 4	PARQUE DE BARRIO	3200	1.3/ 1.4/ 1.5	1
84	Safranar	9,1	10,3					
8.4 A	PARC CARRER PROFESOR BLANCO			GRUPO 5	PARQUE DE BARRIO	1300	1.3/ 1.4/ 1.5	4
8.4 B	PARC CARRER DELS CAMPANERS			GRUPO 5	PARQUE DE BARRIO	2000	1.3/ 1.4/ 1.5	1
8.4 C	PARC CARRER HUMANISTA MARINER			GRUPO 5	PARQUE DE BARRIO	1800	1.3/ 1.4/ 1.5	1
8.4 D	PARC CARRER VICENT CLAVEL			GRUPO 5	PARQUE DE BARRIO	2900	1.3/ 1.4/ 1.5	1
8.4 E	ZONA VERDA ALQUERÍA BENLLOCH			GRUPO 5	PARQUE DE BARRIO	2000	1.3/ 1.4/ 1.5	1
8.4 F	ZONA VERDA MUSICO GOMIS			GRUPO 5	PARQUE DE BARRIO	1000	1.3/ 1.4/ 1.5	1
85	Favara	4,6	18,3					
8.5 A	PARC REMON PERELLOS			GRUPO 3	PARQUE DE BARRIO	2700	1.3/ 1.4/ 1.5	2
8.5 B	PARC DE LA SUBESTACIÓ			GRUPO 3	PARQUE DE BARRIO	1400	1.3/ 1.4/ 1.5	1
8.5 C	PARC CARRER MONTESA			GRUPO 3	PARQUE DE BARRIO	1200	1.3/ 1.4/ 1.5	1
8.5 D	PARC AVINGUDA TRES CREUS / PINTOR AGRASSOT			GRUPO 3	PARQUE DE CIUDAD	50000	1.3/ 1.4/ 1.5	1

09 JESÚS

El futuro de la infraestructura verde del distrito de Jesús depende enormemente del futuro proyecto Valencia Sur, que afectará a su límite este así como a su conexión con el nuevo cauce del Turia.

Si bien a escala de barrio se proponen algunas zonas de naturalización preferente, la actuación más importante será la propuesta en el suelo vacante para el proyecto, junto a este, y hacia el cauce nuevo del Turia, pudiendo contemplar diversas actividades (privadas o públicas) que sigan parámetros mínimos de sostenibilidad para incorporarse a la infraestructura verde de la ciudad.

En cuanto a la red estructurante urbana, y por su cercanía a la huerta del sur, se propone la predominancia de huertos sociales y estrategias similares de conexión sobre el encauzamiento con la huerta de Faitanar, siguiendo la línea de los huertos de sociópolis.



COD	Nombre	SV/hab	Prop.	Tipo barrio	Tipo de ZV	Sup. ZV (m ²)	Acciones	Urgencia
9	JESÚS	10,4	20,0					
91	La Raiosa	0,62	2,6					
9.1 A	ZONAS VERDES PAI DEL INGENIEROS			GRUPO 5	NUEVO DESARROLLO	9000	1.3/ 1.4/ 1.5/ 1.10	1
9.1 B	SUPERMANZANA POETA MARAGALL			GRUPO 3	SUPERMANZANA	10000	1.3/ 1.4/ 1.6/ 2.1	1
9.1 C	SUPERMANZANA CARRERS COOPERATIVAS SAN FERNANDO, JUAN FABREGAT, METGE ESTEVE			GRUPO 3	PARQUE DE BARRIO	3700	1.3/ 1.4/ 1.5	1
9.1 D	AMPLIACIÓ PARC DE GIORGETA			GRUPO 3	PARQUE DE BARRIO	4000	1.3/ 1.4/ 1.5	1
9.1 E	AMPLIACIÓ PARC CARRER CARCAIXENT			GRUPO 3	PARQUE DE BARRIO	1100	1.3/ 1.4/ 1.5	1
9.1 F	ZONA VERDA CARRER PIANISTA ITURBI			GRUPO 3	PARQUE DE BARRIO	6000	1.3/ 1.4/ 1.5	1
92	L'Hort de Senabre	1,5	4,0					
9.2 B	PARC DE BEETHOVEN			GRUPO 3	PARQUE DE BARRIO	590	1.3/ 1.4/ 1.5	1
9.2 C	PARC TOMÁS SALA			GRUPO 3	PARQUE DE BARRIO	1300	1.3/ 1.4/ 1.5	1
9.2 D	ZONA VERDA PRIMER DE MAIG			GRUPO 3	PARQUE DE BARRIO	230	1.3/ 1.4/ 1.5	1

● PLAN VERDE Y DE LA BIODIVERSIDAD DE VALÈNCIA - A6. Plan global de mejora de zonas verdes por distritos y barrios

COD	Nombre	SV/hab	Prop.	Tipo barrio	Tipo de ZV	Sup. ZV (m ²)	Acciones	Urgencia
9.2 E	CARRERS PEATONALS PEDRO ANDREU I FORATA			GRUPO 3	ZONAS PEATONALES	2700	1.3/ 1.4/ 1.5	1
9.2 F	ZONA VERDA CARRER PONENT			GRUPO 3	ZONAS PEATONALES	1000	1.3/ 1.4/ 1.5	1
9.2 G	ZONA VERDA LA PREVISORA			GRUPO 3	ZONAS PEATONALES	1700	1.3/ 1.4/ 1.5	1
9.5 C	AMPLIACIÓ PARC DE LA RAMBLETA			GRUPO 3	PARQUE DE CIUDAD	27000	1.3/ 1.4/ 1.5	1
93	La Creu Coberta	2,1	12,0					
9.3 A	ZONAS VERDES LIGADAS AL BULEVAR GARCÍA LORCA			GRUPO 5	NUEVO DESARROLLO	60000	1.3/ 1.4/ 1.5/ 1.10	1
9.3 B	ZONAS VERDES LIGADAS AL PAI EN CREU COBERTA			GRUPO 5	NUEVO DESARROLLO	50000	1.3/ 1.4/ 1.5/ 1.10	1
94	Sant Marcel·lí	3,1	7,9					
9.4 A	PARC CARRER SORIA			GRUPO 3	PARQUE DE BARRIO	9000	1.3/ 1.4/ 1.5	2
9.4 C	PEATONALIZACIÓ PLAÇA MONISTROL			GRUPO 3	PEATONALITZACIÓ PLAÇA	2000	1.3/ 1.4/ 1.5	1
95	Camí Real	121,1	206,4					
9.5 C	AMPLIACIÓ PARC DE LA RAMBLETA			GRUPO 3	PARQUE DE CIUDAD	70000	1.3/ 1.4/ 1.5	3
9.5 D	AMPLIACIÓ PARC DEL CEMENTIRI GENERAL			GRUPO 3	PARQUE DE CIUDAD	22000	1.3/ 1.4/ 1.5	3
9.5 E	AMPLIACIÓ PARC DEL CEMENTIRI GENERAL II			GRUPO 3	PARQUE DE CIUDAD	19000	1.3/ 1.4/ 1.5	3

10 QUATRE CARRERES

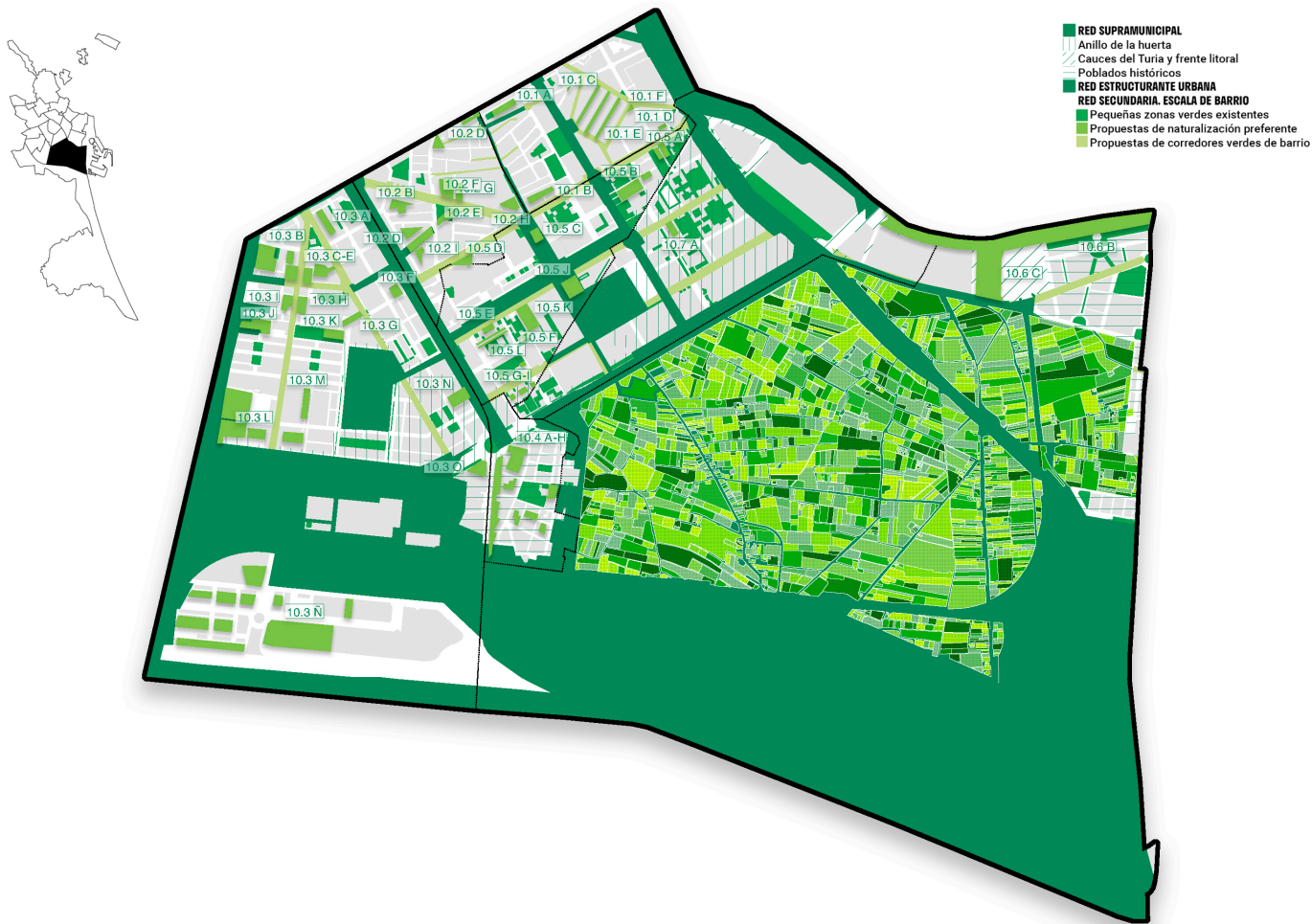
La propuesta en Quatre Carreres se basa en la introducción del verde en los ejes de barrio, en espacios vacantes y en interiores de manzana.

El futuro de la infraestructura verde en el barrio de Malilla, como ocurre en el distrito de Jesús, depende enormemente del futuro proyecto València Sur, que afectará a su límite oeste así como a su conexión con el nuevo cauce del Turia.

En La Fonteta de Sant Lluís, por su trazado histórico e irregular presenta dificultades para el arbolado de sus calles, no obstante dispone de varios espacios de oportunidad para incorporarlos a la infraestructura verde como espacios de naturalización preferente que deberán respetar en todo caso, el valor patrimonial del barrio.

En cuanto a la red estructurante de ciudad, se hace imprescindible la protección de la huerta de la Punta, siendo el área agrícola más vulnerable por su condición de aislamiento. En esta línea, se propone a través del trazado de sus acequias la conexión entre los dos cauces del Turia.

Por otra parte en el término de este distrito se proponen varios proyectos de singulares derivados del futuro proyecto de desembocadura del Jardín del Turia.



COD	Nombre	SV/hab	Prop.	Tipo urbano	Tipo de ZV	Sup. ZV (m²)	Acciones	Urgencia
10	QUATRE CARRERES	9,3	15,5					
101	Mont-olivét	3,0	3,7					
10.1 A	PARC PEPITA SAMPER			GRUPO 3	PARQUE DE BARRIO	3.500	1.3/ 1.4/ 1.5	2
10.1 B	PARC ILLA SALVADOR MOLINA/LA PLATA			GRUPO 3	PARQUE DE BARRIO	3.600	1.3/ 1.4/ 1.5	1
10.1 C	ZONES VERDES CARRER LUIS OLIAG			GRUPO 3	PARQUE DE BARRIO	420	1.3/ 1.4/ 1.5	1
10.1 D	ZONES VERDA ADZANETA			GRUPO 3	PARQUE DE BARRIO	750	1.3/ 1.4/ 1.5	1
10.1 E	SUPERMANZANA CARRER GRANADA, SENYERA Y OTE			GRUPO 3	SUPERMANZANA	7500	1.3/ 1.4/ 1.6/ 2.1	1
10.1 F	ZONA VERDA JOSÉ CAPUZ			GRUPO 3	PARQUE DE BARRIO	390	1.3/ 1.4/ 1.5	1

● PLAN VERDE Y DE LA BIODIVERSIDAD DE VALÈNCIA - A6. Plan global de mejora de zonas verdes por distritos y barrios

COD	Nombre	SV/hab	Prop.	Tipo urbano	Tipo de ZV	Sup. ZV (m²)	Acciones	Urgencia
102	En Corts	1,7	4,1					
10.2 A	PARC CARRETERA FT. SAN LUIS			GRUPO 3	PARQUE DE BARRIO	1.500	1.3/ 1.4/ 1.5	1
10.2 B	PARC CARRER RAFAEL CONTRERAS			GRUPO 3	PARQUE DE BARRIO	1.200	1.3/ 1.4/ 1.5	1
10.2 C	PARC MAS Y BOHER			GRUPO 3	PARQUE DE BARRIO	3.200	1.3/ 1.4/ 1.5	1
10.2 D	PARC CARRER PLUS ULTRA			GRUPO 3	PARQUE DE BARRIO	1.800	1.3/ 1.4/ 1.5	1
10.2 E	AMPLIACIÓN PARQUE DE BLANCANIEVES			GRUPO 3	PARQUE DE BARRIO	2.700	1.3/ 1.4/ 1.5	1
10.2 F	PARC AV. DOCTOR WAKSMAN			GRUPO 3	PARQUE DE BARRIO	4.600	1.3/ 1.4/ 1.5	1
10.2 G	PARC RÍO BESOS			GRUPO 3	PARQUE DE BARRIO	2.000	1.3/ 1.4/ 1.5	1
10.2 H	PARC COMISARIA DE POLICIA DE RUSSAFA			GRUPO 3	PARQUE DE BARRIO	2.800	1.3/ 1.4/ 1.5	1
10.2 I	PARC CARRER PEPITA SAMPER			GRUPO 3	PARQUE DE BARRIO	1.600	1.3/ 1.4/ 1.5	1
103	Malilla	9,6	17,9					
10.3 A	PLAÇA DE NICOLAS FERRER I JULVE			GRUPO 3	PARQUE DE BARRIO	2.800	1.3/ 1.4/ 1.5	3
10.3 B	PARC CARRER MURLA			GRUPO 3	PARQUE DE BARRIO	6.400	1.3/ 1.4/ 1.5	3
10.3 C	PARC CARRER ENTIDAD CASA GORRITA			GRUPO 3	PARQUE DE BARRIO	7.000	1.3/ 1.4/ 1.5	3
10.3 D	PARC CARRER ENTIDAD CASA GORRITA 2			GRUPO 3	PARQUE DE BARRIO	2.700	1.3/ 1.4/ 1.5	3
10.3 E	PARC CARRER PEDREGUER			GRUPO 3	PARQUE DE BARRIO	3.500	1.3/ 1.4/ 1.5	3
10.3 F	PARC CARRER BERNAT DESCOLL			GRUPO 3	PARQUE DE BARRIO	1.900	1.3/ 1.4/ 1.5	3
10.3 G	PARC CARRER BERNAT DESCOLL - JOAQUIN BENLLOCH			GRUPO 3	PARQUE DE BARRIO	2.300	1.3/ 1.4/ 1.5	3
10.3 H	PARC RÍO BESOS			GRUPO 3	PARQUE DE BARRIO	3.700	1.3/ 1.4/ 1.5	3
10.3 I	PARC BERNAT MOROLES SANMARTIN			GRUPO 3	PARQUE DE BARRIO	2.800	1.3/ 1.4/ 1.5	3
10.3 J	PARC BERNAT DESCOLL OESTE			GRUPO 3	PARQUE DE BARRIO	5.400	1.3/ 1.4/ 1.5	3
10.3 K	AMPLIACIÓN PARC BERNAT DESCOLL 2			GRUPO 3	PARQUE DE BARRIO	3.500	1.3/ 1.4/ 1.5	3
10.3 L	ZONAS VERDES RELACIONADAS CON EL CANAL DE ACCESO			GRUPO 3	NUEVO DESARROLLO	42.000	1.3 1.4 1.5 1.10	3
10.3 M	PARC CARRER DE MALILLA SUR			GRUPO 3	PARQUE DE BARRIO	7.800	1.3/ 1.4/ 1.5	3
10.3 N	PARC CARRER ESLIDA			GRUPO 3	PARQUE DE BARRIO	2.500	1.3/ 1.4/ 1.5	3
10.3 Ñ	TURIANOVA			GRUPO 5	NUEVO DESARROLLO	7.800	1.3 1.4 1.5 1.10	3
10.3 O	ZONA VERDA AUSIAS MARCH - ANTONIO FERRANDIS			GRUPO 3	PARQUE DE BARRIO	4.400	1.3/ 1.4/ 1.5	3
104	La Fonteta S. Lluís	6,8	19,8					
10.4 A	PARC CARRER JOC DE LA PILOTA			GRUPO 3	PARQUE DE BARRIO	9.000	1.3 1.4 1.5	2
10.4 B	PARC CARRER FLOR MAYO			GRUPO 3	PARQUE DE BARRIO	1.200	1.3 1.4 1.5	2
10.4 C	ZONAS VERDES CARRER MANUELA SOLÍS CLARA			GRUPO 3	PARQUE DE BARRIO	960	1.3 1.4 1.5	2
10.4 E	ZONAS VERDA ADZANETA 2			GRUPO 3	PARQUE DE BARRIO	2000	1.3 1.4 1.5	2
10.4 F	PARC CARRER ENTRADA DE PONCE			GRUPO 3	PARQUE DE BARRIO	1.700	1.3 1.4 1.5	2
10.4 G	PARC CARRER RIU SEC			GRUPO 3	PARQUE DE BARRIO	6.300	1.3 1.4 1.5	2
10.4 H	PARC CARRER DEL SABATER			GRUPO 3	PARQUE DE BARRIO	1.500	1.3 1.4 1.5	2
105	Na Rovella	15,3	19,4					
10.5 A	PARCS CARRER HUERTO DE SAN VALERO			GRUPO 3	PARQUE DE BARRIO	2.700	1.3/ 1.4/ 1.5	5
10.5 B	PARCS CARRER DE L'ARABISTA AMBROSIO HUICI			GRUPO 3	PARQUE DE BARRIO	9.300	1.3/ 1.4/ 1.5	1

● PLAN VERDE Y DE LA BIODIVERSIDAD DE VALÈNCIA - A6. Plan global de mejora de zonas verdes por distritos y barrios

COD	Nombre	SV/hab	Prop.	Tipo urbano	Tipo de ZV	Sup. ZV (m²)	Acciones	Urgencia
10.5 C	PARCS CARRER DEL BOMBERO RAMON DUART			GRUPO 3	PARQUE DE BARRIO	1.560	1.3/ 1.4/ 1.5	1
10.5 D	PARC AVINGUDA DE PLATA - MARIA AUXILIADORA			GRUPO 3	PARQUE DE BARRIO	2.500	1.3/ 1.4/ 1.5	1
10.5 E	PARC AVINGUDA DE PLATA - MARIA AUXILIADORA			GRUPO 3	PARQUE DE BARRIO	1.170	1.3/ 1.4/ 1.5	1
10.5 F	PARC CARRER PINTOR GASSENT			GRUPO 3	PARQUE DE BARRIO	600	1.3/ 1.4/ 1.5	1
10.5 G	PARC FUENTE DE SAN LUIS 134			GRUPO 3	PARQUE DE BARRIO	620	1.3/ 1.4/ 1.5	1
10.5 H	PARC CARRER PINTOR SABATER			GRUPO 3	PARQUE DE BARRIO	620	1.3/ 1.4/ 1.5	1
10.5 I	PARCS ALCALDE GISBERT RICO			GRUPO 3	PARQUE DE BARRIO	1.400	1.3/ 1.4/ 1.5	1
10.5 J	PARC JOAN DE RIBERA BERENGUER			GRUPO 3	PARQUE DE BARRIO	5.400	1.3/ 1.4/ 1.5	1
10.5 K	ZONA VERDA PINTOR GASSENT HERMANOS MARISTAS			GRUPO 4	PARQUE DE BARRIO	6.300	1.3/ 1.4/ 1.5	1
10.5 L	ZONA VERDA CERAMISTA JAUME DE SCALS			GRUPO 4	PARQUE DE BARRIO	2500	1.3/ 1.4/ 1.5	1
106	La Punta	19,8	62,0					
10.6 B	TRAMOS XVI y XVIII DEL JARDÍN DEL TURIA			GRUPO 5	NUEVO DESARROLLO	190.000	1.3/ 1.4/ 1.5/ 1.10	5
10.6 C	ZONA VERDE CIPF			GRUPO 5	PATIO DE COLEGIO	2.600	1.4/ 1.5/ 1.8/ 6.2/ 6.3/ 6.4	1
107	Ciutat de les Arts i de les Ciències	28,5	35,3					
10.7 A	PARC CARRER MARQUÉS DE LOZOYA			GRUPO 4	PARQUE DE BARRIO	2.500	1.3/ 1.4/ 1.5	5

11 POBLATS MARÍTIMS

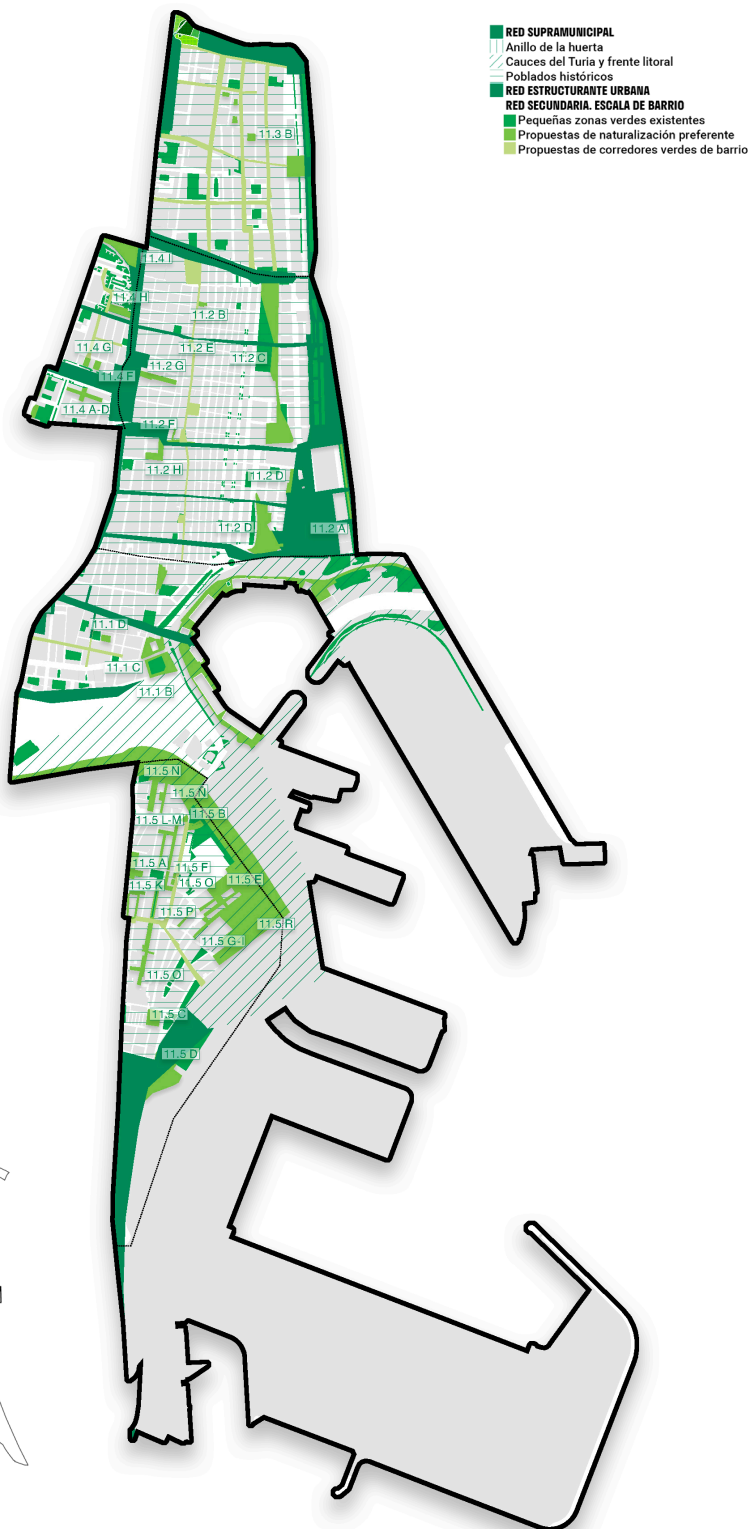
El distrito de Poblats marítims tiene un importante reto como fachada litoral de la ciudad de València. La propuesta en este caso se basa en los numerosos estudios, reclamaciones de la ciudadanía y proyectos anteriores ya realizados. No obstante, cada uno de los barrios que lo componen precisan de un plan pormenorizado en detalle para la introducción de la infraestructura verde de manera transversal con otras disciplinas. Por ejemplo, en la Malva-rosa, prima la necesidad de restar espacio al automóvil, para lo cual será imprescindible mejorar los servicios de movilidad sostenible.

En el Grau, queda vacante una gran zona por desarrollar que se ubica en un punto estratégico de conexión entre La Marina y la desembocadura del Jardí del Turia, por lo que, independientemente de la actividad futura, el proyecto de urbanización de este área presenta una oportunidad única para reflejar nuevos modelos urbanos más sostenibles, resilientes y acordes a los parámetros mínimos de ecología urbana.

Por otra parte, se prevé que el futuro proyecto de la desembocadura del Jardín del Turia condicione la dotación de infraestructura verde de Natzaret, saldando la deuda con el barrio tras la pérdida de su playa. Este será un importante punto de conexión de la red estructurante urbana hacia la huerta del sur a través de un corredor ecológico.

Otro proyecto de futuro, los jardines de La Marina y la naturalización de sus aguas para el baño presentan una oportunidad única para recuperar una zona verde pública en el frente litoral con un importante entorno monumental y directamente conectada al tejido urbano.

Esta gran zona verde de baño en La Marina sería el punto de conexión hacia la futura vía verde del barrio Cabanyal, que en conjunto con una propuesta de nuevas zonas verdes y mejora de las existentes, introduzcan el verde en el barrio adaptando las posibilidades de intervención a la tipología edificatoria de alto carácter identitario del mismo.



COD	Nombre	SV/hab	Prop.	Tipo urbano	Tipo de ZV	Sup. ZV (m ²)	Acciones	Urgencia
11	POBLATS MARÍTIMS	7,0	17,4					
111	El Grau	10,8	27,2					
11.1 A	MARINA DE VALENCIA			GRUPO 5	MARINA	94000	1.3/ 1.4/ 1.6/ 2.1	2
11.1 B	ZONA VERDA XAVIER CASP			GRUPO 4	PARQUE DE BARRIO	5000	1.3/ 1.4/ 1.5	2
11.1 C	ZONA VERDA JUAN JOSÉ SISTER			GRUPO 4	PARQUE DE BARRIO	6000	1.3/ 1.4/ 1.5	2
11.1 D	ZONA VERDE CENTRO DE ESPECIALIDADES DEL GRAU			GRUPO 4	ZONA VERDE PEATONAL	1000	1.3/ 1.6/ 2.1	2

● PLAN VERDE Y DE LA BIODIVERSIDAD DE VALÈNCIA - A6. Plan global de mejora de zonas verdes por distritos y barrios

COD	Nombre	SV/hab	Prop.	Tipo urbano	Tipo de ZV	Sup. ZV (m ²)	Acciones	Urgencia
112	Cabanyal - Canyamelar	4,5	14,2					
11.2 A	ZONA VERDA NEPTÚ			GRUPO 6	PARQUE DE CIUDAD	26000	1.3/ 1.4/ 1.6/ 2.1	2
11.2 B	ZONA SANTIAGO			GRUPO 6	PARQUE DE BARRIO	600	1.3/ 1.4/ 1.5	1
11.2 C	VIA VERDE CABANYAL NORTE			GRUPO 6	PARQUE DE CIUDAD	30000	1.3/ 1.4/ 1.5	1
11.2 D	ZONA VERDE CABANYAL SUR			GRUPO 6	PARQUE DE CIUDAD	60000	1.3/ 1.4/ 1.5	1
11.2 E	ZONA VERDA MARE DE DEU DE VALLIVANA			GRUPO 6	PARQUE DE BARRIO	350	1.3/ 1.4/ 1.5	1
11.2 F	ZONA VERDE CREU DE CANYAMELAR			GRUPO 6	PARQUE DE BARRIO	1800	1.3/ 1.4/ 1.5	1
11.2 G	ZONA VERDA POBLE NOU DE LA MAR			GRUPO 6	PARQUE DE BARRIO	3000	1.3/ 1.4/ 1.5	1
11.2 H	ZONA VERDA MERCAT DEL CABANYAL			GRUPO 6	PARQUE DE BARRIO	4700	1.3/ 1.4/ 1.5	1
11.2 I	ZONA VERDE LAS ARENAS			GRUPO 6	PASEO MARITIMO	4600	1.3/ 1.4/ 1.5	1
113	La Malva-rosa	5,5	8,2					
11.3 A	PASEO MARÍTIMO			GRUPO 3	PASEO MARÍTIMO	110000	1.3/ 1.4/ 1.5	3
11.3 B	ZONA VERDA ANTONIO PONZ			GRUPO 3	PARQUE DE BARRIO	900	1.3/ 1.4/ 1.5	1
114	Beteró	6,4	10,3					
11.4 A	ZONA VERDA PEDRO DE VALENCIA			GRUPO 4	PARQUE DE BARRIO	7000	1.3/ 1.4/ 1.5	3
11.4 B	PLAZA VIRGEN DE CHILVES			GRUPO 4	PARQUE DE BARRIO	1300	1.3/ 1.4/ 1.5	1
11.4 C	ZONA VERDA CLARA CAMPOAMOR JOSE MARIA HARO			GRUPO 4	PARQUE DE BARRIO	1700	1.3/ 1.4/ 1.5	1
11.4 D	ZONA VERDA GUINEA ECUATORIAL			GRUPO 4	PARQUE DE BARRIO	1900	1.3/ 1.4/ 1.5	1
11.4 F	ZONA VERDA JOSÉ BALLESTER I			GRUPO 4	PARQUE DE BARRIO	1100	1.3/ 1.4/ 1.5	1
11.4 G	ZONA VERDA JOSÉ BALLESTER II			GRUPO 4	PARQUE DE BARRIO	1100	1.3/ 1.4/ 1.5	1
11.4 H	ZONA VERDA CARRER MAURI			GRUPO 3	PARQUE DE BARRIO	3000	1.3/ 1.4/ 1.5	1
11.4 I	ZONA VERDA RASTRO BETERÓ			GRUPO 3	PARQUE DE CIUDAD	14000	1.3/ 1.4/ 1.5	1
115	Natzaret	13,0	41,4					
11.5 A	ZONA VERDA CAMI DEL CANAL			GRUPO 6	PARQUE DE BARRIO	4700	1.3/ 1.4/ 1.5	1
11.5 B	ZONA VERDA ASTILLEROS			GRUPO 6	PARQUE DE BARRIO	1850	1.3/ 1.4/ 1.5	1
11.5 C	ZONA VERDA CARRER FUENTERROBLES			GRUPO 6	PARQUE DE BARRIO	5000	1.3/ 1.4/ 1.5	1
11.5 D	ZONA VERDA ALGEMESÍ			GRUPO 6	PARQUE DE CIUDAD	15000	1.3/ 1.4/ 1.5	1
11.5 E	ZONA VERDA FERNANDO MORAIS DE LA HORRA			GRUPO 6	PARQUE DE BARRIO	9500	1.3/ 1.4/ 1.5	1
11.5 F	ZONA VERDA PARQUE NAZARET			GRUPO 6	PARQUE DE BARRIO	500	1.3/ 1.4/ 1.5	1
11.5 G	ZONA VERDA JESUS NAZARENO - MERE DE DEU DELS REIS			GRUPO 6	PARQUE DE BARRIO	6000	1.3/ 1.4/ 1.5	1
11.5 H	ZONA VERDA JESUS NAZARENO			GRUPO 6	PARQUE DE BARRIO	600	1.3/ 1.4/ 1.5	1
11.5 I	ZONA VERDA CARRER FONTILLES - JESUS NAZARENO			GRUPO 6	PARQUE DE BARRIO	800	1.3/ 1.4/ 1.5	1
11.5 J	ZONA VERDA RIO ODIEL			GRUPO 6	PARQUE DE BARRIO	1100	1.3/ 1.4/ 1.5	1
11.5 K	ZONA VERDA CAMI DEL CANAL			GRUPO 6	PARQUE DE BARRIO	2500	1.3/ 1.4/ 1.5	1
11.5 L	CARRER BAJO DEL MAR			GRUPO 6	PARQUE DE BARRIO	2700	1.3/ 1.4/ 1.5	1
11.5 M	CARRAR ALTA DEL MAR			GRUPO 6	PARQUE DE BARRIO	2500	1.3/ 1.4/ 1.5	1
11.5 N	ZONA VERDA CARRER QUATRETONDA			GRUPO 6	PARQUE DE BARRIO	3500	1.3/ 1.4/ 1.5	1
11.5 Ñ	ZONA VERDA ANTIGUA ESTACIÓN NAZARET			GRUPO 6	PARQUE DE BARRIO	200	1.3/ 1.4/ 1.5	1
11.5 O	ZONA VERDA FRANCISCO FALCONS			GRUPO 6	PARQUE DE BARRIO	5800	1.3/ 1.4/ 1.5	1
11.5 P	CARRER DALT DE LA MAR II			GRUPO 6	PARQUE DE BARRIO	2600	1.3/ 1.4/ 1.5	1
11.5 Q	CARRER FONTILLES - BAJA DEL MAR			GRUPO 6	PARQUE DE BARRIO	1300	1.3/ 1.4/ 1.5	1
11.5 R	PARQUE DE DESEMBOCADURA			GRUPO 6	PARQUE DE CIUDAD	90000	1.3/ 1.4/ 1.5	1

12 CAMINS AL GRAU

En el distrito de Camins al Grau tiene una fuerte presencia la red estructurante urbana que pretende tejer las conexiones transversales entre el Jardín del Turia y el frente litoral, destacando en este sentido el corredor verde planteado en la Avenida del Puerto. Es por ello que en la propuesta de nuevas zonas verdes de este distrito no se plantean nuevos ejes verdes a escala de barrio.

Para el incremento del valor de superficie verde urbana por habitante, de manera general, se dispone de espacios vacantes libres en abundancia donde se plantean nuevas zonas de naturalización preferente.

No es este el caso de algunas zonas como en el barrio de Albors, donde el colmatado trazado urbano limita las posibilidades de intervención y se proponen soluciones alternativas como la implementación de supermanzanas.



COD	Nombre	SV/hab	Prop.	Tipo urbano	Tipo de ZV	Sup. ZV (m ²)	Acciones	Urgencia
12	CAMINS AL GRAU	5,6	7,8					
121	Aiora	2,8	5,4					
12.1 A	SUPERMANZANA FLORESTA PINTOR NICOLAU			GRUPO 3	PARQUE DE BARRIO	9000	1.3/ 1.4/ 1.5	2
12.1 B	SUPERMANZANA LOS LEONES			GRUPO 3	SUPERMANZANA	7600	1.3/ 1.4/ 1.6/ 2.1	1
12.1 C	PATIO CEIP ADLER I NOGUEROL			GRUPO 3	PARQUE DE BARRIO	1600	1.4/ 1.5/ 1.8/ 6.4	1
12.1 D	SUPERMANZANA CONSERVA			GRUPO 3	PARQUE DE BARRIO	7600	1.3/ 1.4/ 1.5	1
12.1 E	ZONA VERDA MARINO ALBESA			GRUPO 3	PARQUE DE BARRIO	950	1.3/ 1.4/ 1.5	1
12.1 F	ZONA VERDA BERENGUER MALLOL			GRUPO 3	PARQUE DE BARRIO	1000	1.3/ 1.4/ 1.5	1
12.1 G	"PLAZA DE FRANCISCO JAVIER GOERLICH			GRUPO 3	PARQUE DE BARRIO	3000	1.3/ 1.4/ 1.6/ 2.1	1

● PLAN VERDE Y DE LA BIODIVERSIDAD DE VALÈNCIA - A6. Plan global de mejora de zonas verdes por distritos y barrios

COD	Nombre	SV/hab	Prop.	Tipo urbano	Tipo de ZV	Sup. ZV (m ²)	Acciones	Urgencia
12.1 H	PATIO DE MANZANA MAESTRO VALLS			GRUPO 3	PATIO DE MANZANA	1600	1.3/ 1.4/ 1.6/ 2.1	1
12.1 I	ZONA VERDA FRANCISCO DE BELLVÍS			GRUPO 3	PARQUE DE BARRIO	4000	1.3/ 1.4/ 1.5	1
12.1 J	EJE VERDE JERÓNIMO MONSURIU			GRUPO 3	PARQUE DE BARRIO	7500	1.3/ 1.4/ 1.5	1
12.1 K	EJE VERDE SANTOS JUSTO Y PASTOR			GRUPO 3	PARQUE DE BARRIO	7500	1.3/ 1.4/ 1.5	1
12.1 L	ZONA VERDA CARRER DE LA FUE			GRUPO 3	PARQUE DE BARRIO	2600	1.3/ 1.4/ 1.5	1
12.1 M	ZONA VERDA BENIGANIM			GRUPO 3	PARQUE DE BARRIO	4000	1.3/ 1.4/ 1.5	1
122	Albors	1,0	3,1					
12.2 A	SUPERMANZANA SALVADOR PAU			GRUPO 3	SUPERMANZANA	4000	1.3/ 1.4/ 1.6/ 2.1	1
12.2 B	SUPERMANZANA CARRER DE RUGAT			GRUPO 3	SUPERMANZANA	5000	1.3/ 1.4/ 1.6/ 2.1	1
12.2 C	SUPERMANZANA ACTOR LLORENS			GRUPO 3	SUPERMANZANA	5300	1.3/ 1.4/ 1.6/ 2.1	1
12.2 D	ENTORNO ESCOLAR ANGELINA CARNICER			GRUPO 3	PARQUE DE BARRIO	2300	1.3/ 1.4/ 1.5/ 1.8/ 2.1	1
12.2 E	PATIO ANGELINA CARNICER			GRUPO 3	PATIO DE MANZANA	2000	1.3/ 1.4/ 1.5/ 1.8/ 6.4	1
123	La Creu del Grau	1,6	3,7					
12.3 A	ZONA VERDA JUAN ALFONSO GIL ALBORS			GRUPO 3	PARQUE DE BARRIO	3300	1.3 1.4 1.5	1
12.3 B	SUPERMANZANA RODRIGO PERTEGÁS			GRUPO 3	SUPERMANZANA	11000	1.3/ 1.4/ 1.5/ 1.6/ 2.1	1
12.3 C	ZONA VERDE RODRIGO PERTEGÁS ISLAS CANARIAS			GRUPO 3	PARQUE DE BARRIO	4300	1.3/ 1.4/ 1.5	1
12.3 D	ZON VERDA CAROLINA ÁLVAREZ			GRUPO 3	PARQUE DE BARRIO	11000	1.3/ 1.4/ 1.5	1
124	Camí Fondo	2,6	6,5					
12.4 A	ZONA VERDA RODRIGO OSONA			GRUPO 3	PARQUE DE BARRIO	1500	1.3/ 1.4/ 1.5	2
12.4 B	ZONA VERDA JOSE FAUS			GRUPO 3	PARQUE DE BARRIO	2200	1.3/ 1.4/ 1.5	1
12.4 C	ZONA VERDA RIO ARCOS			GRUPO 3	PARQUE DE BARRIO	3000	1.3/ 1.4/ 1.5	1
125	Penya-roja	20,1	21,1					
12.5 A	ZONA VERDA PEÑARROCHA			GRUPO 5	PARQUE DE BARRIO	5000	1.3/ 1.4/ 1.5	5

13 ALGIRÓS

El distrito de Algirós es ocupado en gran parte de su área urbana por los equipamientos de la Universitat Politècnica de València. Por ello, la propuesta en este barrio se ciñe al planteamiento de algunos Espacios de Naturalización Preferente en su límite sur.

Por la calidad de sus zonas verdes, se propone la permeabilización de la Universitat Politècnica de València, permitiendo establecer como corredor verde dentro de la red estructurante urbana la Avenida dels Tarongers, que supone además un importante eje de conexión con el litoral.



COD	Nombre	SV/hab	Prop.	Tipo urbano	Tipo de ZV	Sup. ZV (m ²)	Acciones	Urgencia
13	ALGIRÓS	11,4	15,3					
131	L'illa Perduda	3,1	5,2					
13.1 A	ZONA VERDA CARRER CREVILLENT			GRUPO 3	PARQUE DE BARRIO	2000	1.3/ 1.4/ 1.5	3
13.1 B	ZONA VERDA CARRER JOSÉ MONGRELL			GRUPO 3	PARQUE DE BARRIO	1500	1.3/ 1.4/ 1.5	3
13.1 C	ZONA VERDA MÚSICO GINÉS			GRUPO 3	PARQUE DE BARRIO	3600	1.3/ 1.4/ 1.5	3
13.1 D	ZONA VERDA MÚSICO MARTÍN SOLER			GRUPO 3	PARQUE DE BARRIO	3600	1.3/ 1.4/ 1.5	3
13.1 E	ZONA VERDA CARRER DEL POETA ANDRÉS CABELLES			GRUPO 3	PARQUE DE BARRIO	3600	1.3/ 1.4/ 1.5	3

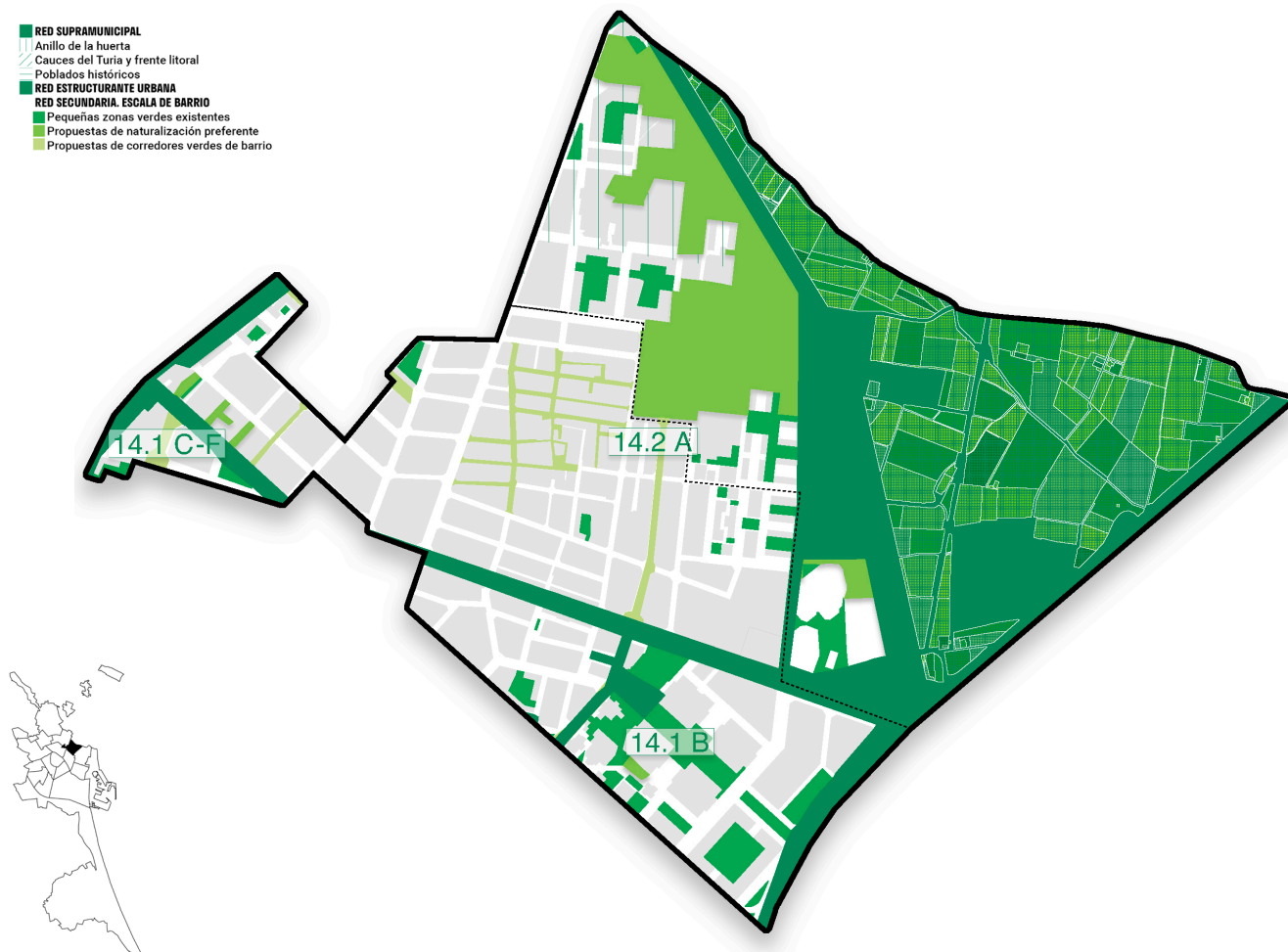
● PLAN VERDE Y DE LA BIODIVERSIDAD DE VALÈNCIA - A6. Plan global de mejora de zonas verdes por distritos y barrios

COD	Nombre	SV/hab	Prop.	Tipo urbano	Tipo de ZV	Sup. ZV (m ²)	Acciones	Urgencia
132	Ciutat Jardí	6,9	8,0					
13.2 A	ZONA VERDA HISTORIADORA SILVIA RO I			GRUPO 4	PARQUE DE BARRIO	800	1.3/ 1.4/ 1.5	3
13.2 B	ZONA VERDA HISTORIADORA SILVIA RO II			GRUPO 4	PARQUE DE BARRIO	800	1.3/ 1.4/ 1.5	1
13.2 C	PLAÇA DEL CEDRE			GRUPO 4	PARQUE DE BARRIO	5000	1.3/ 1.4/ 1.5	1
13.2 D	ZONA VERDA EXPLORADOR ANDRÉS			GRUPO 4	PARQUE DE BARRIO	1000	1.3/ 1.4/ 1.5	1
13.2 E	ZONA VERDA CARRER JALANCE			GRUPO 4	PARQUE DE BARRIO	5400	1.3/ 1.4/ 1.5	1
13.2 F	ZONA VERDA IMPRESSOR LAMBERT PALMART			GRUPO 4	PARQUE DE BARRIO	1000	1.3/ 1.4/ 1.5	1
133	L'Amistat	3,9	8,6					
13.3 A	PATIO DE MANZANA CORRALÓN NORTE			GRUPO 3	PATIO DE MANZANA	2500	1.3/ 1.4/ 1.6/ 2.1	2
13.3 B	PATIO DE MANZANA CORRALÓN SUR			GRUPO 3	PATIO DE MANZANA	2500	1.3/ 1.4/ 1.6/ 2.1	1
13.3 C	ZONAS VERDES CALLE YECLA SUR			GRUPO 4	PARQUE DE BARRIO	4000	1.3/ 1.4/ 2.1	1
13.3 D	SUPERMANZANA YECLA NORTE			GRUPO 4	SUPERMANZANA	10000	1.3/ 1.4/ 1.6/ 2.1	1
13.3 E	ZONA VERDA CARRER SÉNECA			GRUPO 4	PARQUE DE BARRIO	1200	1.3/ 1.4/ 1.6	1
13.3 F	ZONA VERDA CARRER HOMERO			GRUPO 4	PARQUE DE BARRIO	1200	1.3/ 1.4/ 1.6	1
13.3 G	ENTORNO CEIP AMISTAT			GRUPO 4	PARQUE DE BARRIO	1000	1.3/ 1.4/ 1.5/ 1.8/ 2.1	1
13.3 H	PATIO CEIP L'AMISTAT			GRUPO 4	PARQUE DE BARRIO	2600	1.8/ 6.4	1
13.3 I	ZONA VERDA REPÚBLICA ARGENTINA			GRUPO 4	PARQUE DE BARRIO	1280	1.3/ 1.4/ 1.6	1
134	La Vega Baixa	4,1	6,7					
13.4 A	ZONA VERDA PLAÇA XÚQUER			GRUPO 4	SUPERMANZANA	10000	1.3/ 1.4/ 1.6/ 2.1	2
135	La Carrasca	75,5	93,6					
13.5 B	ZONA VERDA TARONGERS CAMPILLO DE ALTOBUEY			GRUPO 4	PARQUE DE CIUDAD	12600	1.3 / 1.4/ 1.5	4

14 BENIMACLET

El distrito de Benimaclet plantea una situación estratégica de conexión de la ciudad con el área agrícola de la Huerta de Vera. Es por ello que se propone la ubicación de una de "las puertas de la huerta" en el gran área en desarrollo disponible en el ámbito de amortiguación, que potencie la creación de huertos urbanos siguiendo iniciativas ciudadanas ya presentes en estos terrenos.

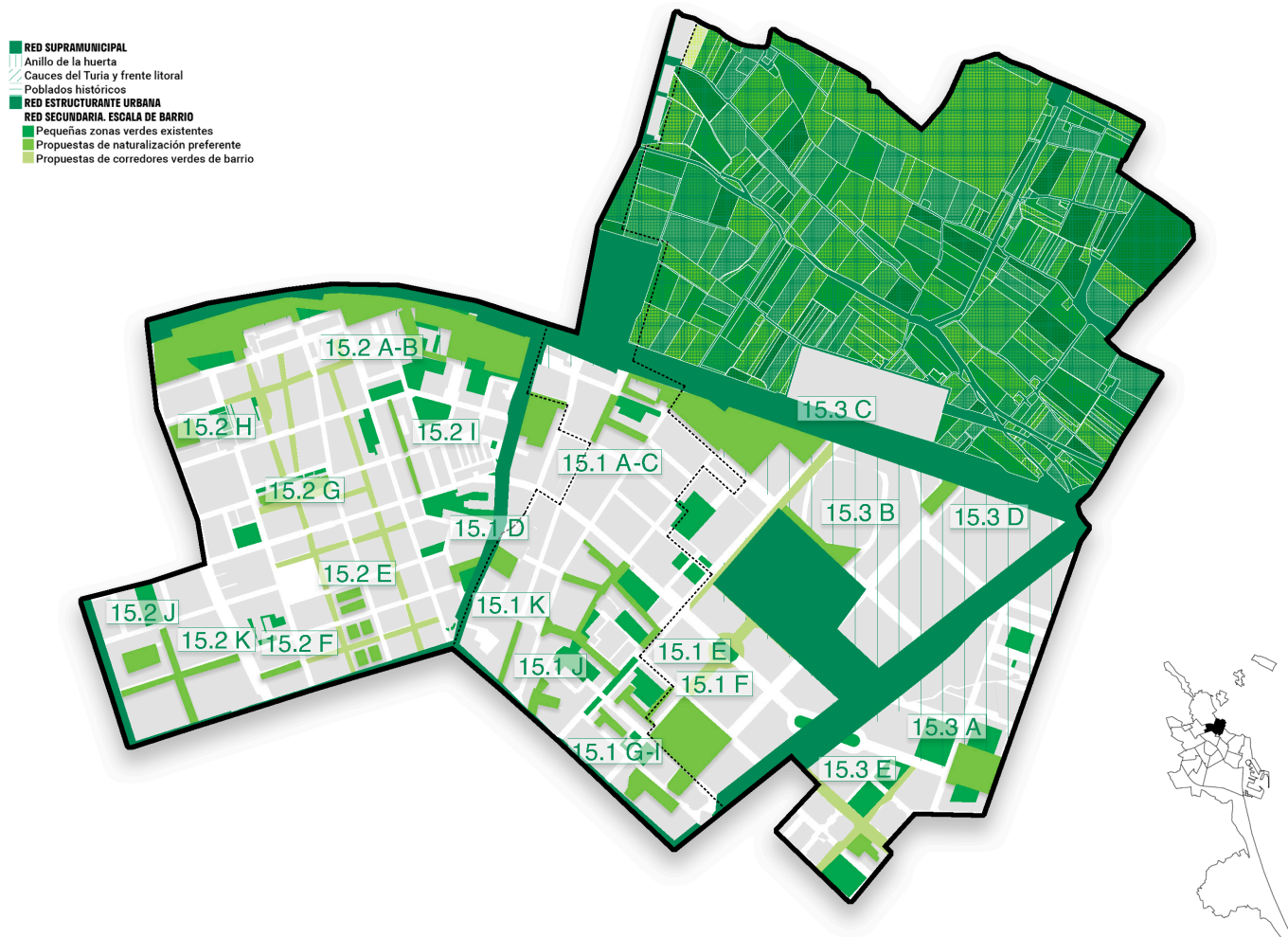
Por otra parte, la propuesta se dirige hacia la intervención en el trazado viario mediante la propuesta de naturalización de varias calles respetando el trazado histórico.



COD	Nombre	SV/hab	Prop.	Tipo urbano	Tipo de ZV	Sup. ZV (m²)	Acciones	Urgencia
14	BENIMACLET	4,0	11,3					
141	Benimaclet	2,8	3,0					
14.1 A	ZONA VERDA GARCIA BRUSTENGA			GRUPO 4	PARQUE DE BARRIO	1200	1.3 / 1.4/ 1.5	2
14.1 B	ZONA VERDA CAMÍ DE VERA			GRUPO 4	PARQUE DE BARRIO	1000	1.3 / 1.4/ 1.5	1
14.1 C	ZONA VERDA CARRER VILLARREAL			GRUPO 4	PARQUE DE BARRIO	1100	1.3 / 1.4/ 1.5	1
14.1 D	ZONA VERDA CARRER VINARÓS			GRUPO 4	PARQUE DE BARRIO	760	1.3 / 1.4/ 1.5	1
14.1 E	ZONA VERDA CAMI VELL D'ALBORAIA			GRUPO 4	PARQUE DE BARRIO	800	1.3 / 1.4/ 1.5	1
14.1 F	ZONA VERDA ALFAHUIR			GRUPO 4	PARQUE DE BARRIO	1500	1.3 / 1.4/ 1.5	1
142	Camí de Vera	9,0	46,9					
14.2 A	LIMITE RONDA NORD			GRUPO 5	LIMITE CIUDAD	189000	1.3 / 1.4/ 1.5	4

15 RASCANYA

El distrito de Rascanya presenta unas condiciones muy desiguales entre sus barrios. Orriols y Torrefiel presentan unos muy bajos valores de superficie verde por habitante frente a los cuales la propuesta trata de plantear el máximo de nuevos Espacios de Naturalización Preferente en espacios vacantes, trazado viario, equipamientos, etc. Por otra parte, Sant Llorenç presenta parámetros muy elevados de superficie verde urbana por habitante, por lo que la prioridad en la introducción de la infraestructura verde es menor. Cabe destacar la condición de este distrito de borde con la huerta protegida, quedando parte de su ámbito inscrito en el "anillo de la huerta", un área en la que se proponen actuaciones de reverdecimiento de diversa casuística para amortiguar el límite entre el trazado urbano y la huerta perimetral de la ciudad.



COD	Nombre	SV/hab	Prop.	Tipo urbano	Tipo de ZV	Sup. ZV (m ²)	Acciones	Urgencia
15	RASCANYA	3,5	7,0					
151	Orriols	1,6	4,1					
15.1 A	ZONA VERDA CARRER SAN JUAN BOSCO			GRUPO 3	PARQUE DE BARRIO	2700	1.3 / 1.4/ 1.5	1
15.1 B	ZONA VERDA CMJ ORRIOLS			GRUPO 3	PARQUE DE BARRIO	3400	1.3 / 1.4/ 1.5	1
15.1 D	ZONA VERDA BAEZA			GRUPO 3	PARQUE DE BARRIO	3000	1.3 / 1.4/ 1.5	1
15.1 E	SUPERMANZANA ORRIOLS			GRUPO 3	SUPERMANZANA	6200	1.3 / 1.4/ 1.5	1
15.1 F	PLAÇA DELS GEMERNAS BEQUER			GRUPO 3	PARQUE DE BARRIO	2600	1.3 / 1.4/ 1.5	1
15.1 G	ZONA VERDA CARRER PORTA COELI - VICENTE DE PAUL			GRUPO 3	PARQUE DE BARRIO	1300	1.3 / 1.4/ 1.5	1
15.1 H	ZONA VERDA CARRER PEÑÍSCOLA			GRUPO 3	PARQUE DE BARRIO	2200	1.3 / 1.4/ 1.5	1
15.1 I	ZONA VERDA PRIMADO REIG - PORTA COELI			GRUPO 3	PARQUE DE BARRIO	4500	1.3 / 1.4/ 1.5	1
15.1 J	ZONA VERDA PLAZA MUSCATAF			GRUPO 3	PARQUE DE BARRIO	2400	1.3 / 1.4/ 1.5	1
15.1 K	CARRER SAN JUAN BOSCO			GRUPO 3	PARQUE DE BARRIO	1500	1.3 / 1.4/ 1.5	1

● PLAN VERDE Y DE LA BIODIVERSIDAD DE VALÈNCIA - A6. Plan global de mejora de zonas verdes por distritos y barrios

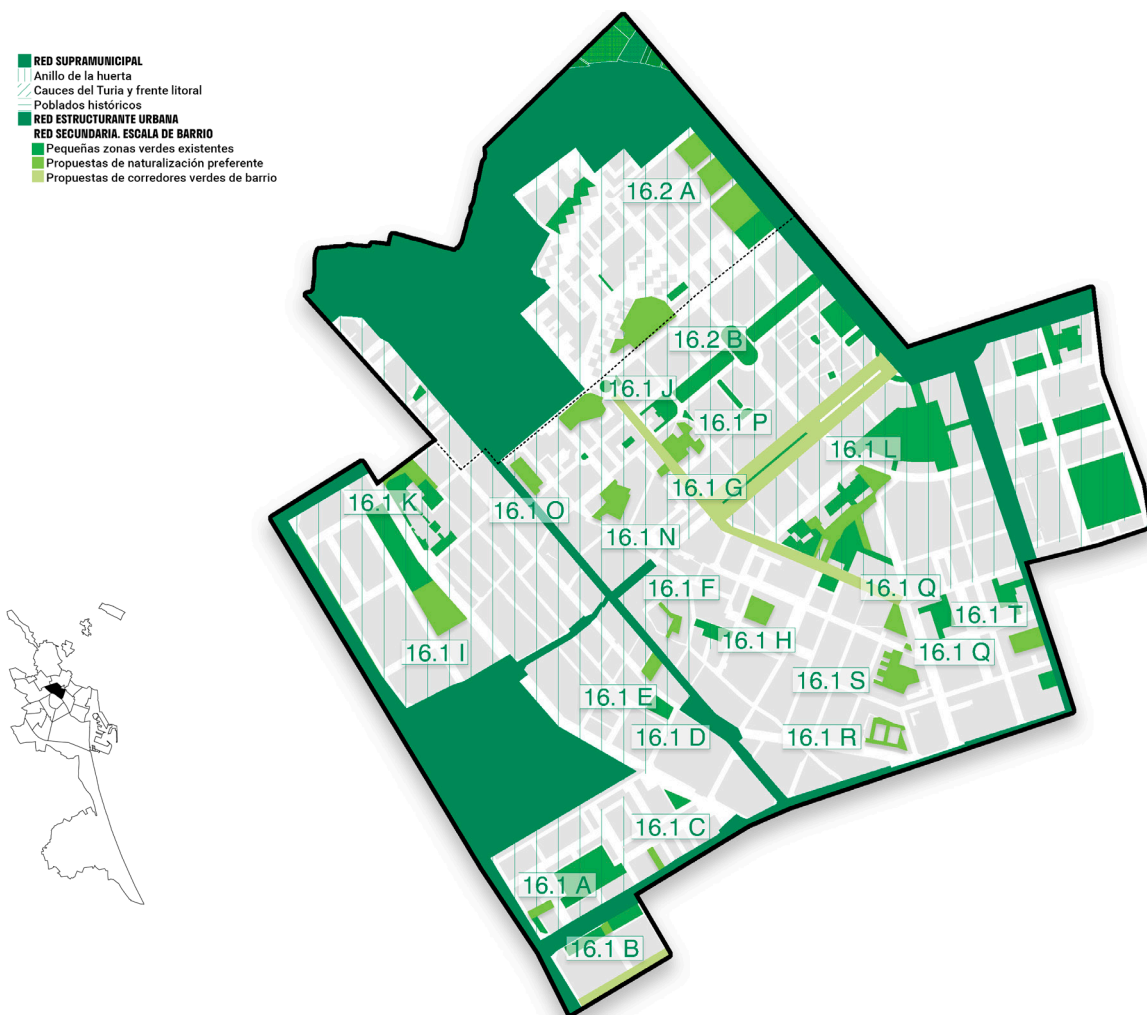
COD	Nombre	SV/hab	Prop.	Tipo urbano	Tipo de ZV	Sup. ZV (m ²)	Acciones	Urgencia
152	Torrefiel	1,6	5,0					
15.2 E	PATIOS DE MANZANA CONDE TORREFIEL			GRUPO 3	PARQUE DE BARRIO	4000	1.3/ 1.4/ 1.6/ 2.1	1
15.2 F	ZONA VERDA CARRER ESCULTOR PIQUER			GRUPO 3	CARRER PEATONAL	1000	1.3 / 1.4/ 1.5	1
15.2 G	PATIO CEIP TORREFIEL			GRUPO 3	PATIO DE COLEGIO	2400	1.3/ 1.4/ 1.8/ 6.2/ 6.3/ 6.4	1
15.2 H	ZONA VERDA CARRER D'ALEMANY			GRUPO 3	PARQUE DE BARRIO	3000	1.3 / 1.4/ 1.5	1
15.2 I	CARRER MARIA AUXILIADORA			GRUPO 3	CARRER PEATONAL	2000	1.3 / 1.4/ 1.5	1
15.2 J	ZONA VERDE GAYANO LLUCH			GRUPO 3	PARQUE DE BARRIO	2800	1.3 / 1.4/ 1.5	1
15.2 K	SUPERMANZANA GALLANO LLUCH			GRUPO 3	SUPERMANZANA	7000	1.3/ 1.4/ 1.5/ 1.6 2.1	1
153	Sant Llorenç	10,7	16,5					
15.3 A	AMPLIACIÓN PLAZA LÁZARO CÁRDENAS			GRUPO 5	PARQUE DE BARRIO	4000	1.3/ 1.4/ 1.5	5
15.3 B	ZONA VERDA CARRER SANTIAGO RUSIÑOL			GRUPO 5	PARQUE DE BARRIO	6500	1.3/ 1.4/ 1.5	1
15.3 C	IES ORRIOLS ENTORNO			GRUPO 5	LÍMITE CIUDAD	35000	1.3/ 1.4/ 1.5/ 6.2/ 6.3	1
15.3 D	ZONA VERDA GENOVEVA TORRES			GRUPO 5	PARQUE DE BARRIO	1900	1.3/ 1.4/ 1.5	1
15.3 E	PATIO CEIP CARLES SALVADOR			GRUPO 5	PATIO DE COLEGIO	1700	1.3/ 1.4/ 1.5/ 1.8/ 6.4	1
15.3 F	ZONA VERDA MOTILLA DEL PALANCAR			GRUPO 5	PARQUE DE CIUDAD	14400	1.3/ 1.4/ 1.5	1

16 BENICALAP

Por su tipología urbana el distrito de Benicalap presenta una cauística muy diversa. Por una parte, el trazado histórico presenta una gran carencia de pequeñas zonas verdes, así como gran dificultad para introducir nuevas zonas verdes. Por otra parte, estas condiciones se invierten en las zonas de nuevos desarrollo donde las posibilidades de intervención son muy altas. Por estos motivos los valores de superficie verde por habitante en el barrio de Benicalap se ven distorsionados. Además de estas dos situaciones, se da una tercera tipología en Ciutat Fallera, un barrio predominantemente industrial.

En cuanto a la redes metropolitana y estructurante urbana, presenta la ventaja de disponer de un gran parque de ciudad y de las oportunidades que ofrecen los límites con la Huerta, ya que gran parte de su área está definida en el ámbito del "anillo de la huerta". Una de las principales propuestas en este sentido es la de la intervención sobre la ronda norte, creando a corto plazo, "puertas de la huerta" y a largo plazo, naturalizandola por completo. Por otra parte, el proyecto del gran parque de Benicalap, que se propone tenga la consideración de gran huerto urbano o parque agrario, ocuparía buena parte del distrito y aumentaría notablemente el valor de superficie verde por habitante.

La propuesta de zonas de naturalización preferente en este distrito se centran en elevar la cantidad de zonas verdes homogéneamente. Para ello se recurre a gran cantidad de espacios vacantes disponibles en el distrito. En Ciutat Fallera, se propone una gran dotación verde que equilibre la actividad industrial y pueda servir como reclamo para atraer a nuevos residentes, y en cuanto al barrio de Benicalap, al gran eje propuesto de la red estructurante urbana en la avenida Burjassot, se le suman como corredores verdes la avenida Ecuador y la avenida del Levante.



COD	Nombre	SV/hab	Prop.	Tipo urbano	Tipo de ZV	Sup. ZV (m ²)	Acciones	Urgencia
16	BENICALAP	5,3	7,3					
161	Benicalap	4,0	5,4					
16.1 A	ZONA VERDA CARRER DE LA SERRA MARTÉS			GRUPO 4	PARQUE DE BARRIO	1200	1.3/ 1.4/ 1.5	1
16.1 B	AMPLIACIÓN PARQUE FRANCISCO BARRACHINA			GRUPO 4	PARQUE DE BARRIO	600	1.3/ 1.4/ 1.5	1
16.1 C	ZONA VERDA TENOR LAURI VOLPI			GRUPO 4	PARQUE DE BARRIO	690	1.3/ 1.4/ 1.5	1
16.1 D	ZONA VERDA AV. BURJASSOT - FLORISTA			GRUPO 3	PARQUE DE BARRIO	1400	1.3/ 1.4/ 1.5	1

● PLAN VERDE Y DE LA BIODIVERSIDAD DE VALÈNCIA - A6. Plan global de mejora de zonas verdes por distritos y barrios

COD	Nombre	SV/hab	Prop.	Tipo urbano	Tipo de ZV	Sup. ZV (m ²)	Acciones	Urgencia
16.1 E	ZONA VERDA FLORISTA			GRUPO 3	PARQUE DE BARRIO	1300	1.3/ 1.4/ 1.5	1
16.1 F	ZONA VERDA CARRER POTRIES			GRUPO 3	PARQUE DE BARRIO	1120	1.3/ 1.4/ 1.5	1
16.1 G	ZONA VERDA CARRER TRANSFORMADOR			GRUPO 3	PARQUE DE BARRIO	600	1.3/ 1.4/ 1.5	1
16.1 H	ZONA VERDA CARRER DEL ÁLAMO			GRUPO 3	PARQUE DE BARRIO	2400	1.3/ 1.4/ 1.5	1
16.1 I	AMPLIACIÓ PARC NICASIO BENLLOCH			GRUPO 3	PARQUE DE BARRIO	7200	1.3/ 1.4/ 1.5	1
16.1 J	ZONA VERDA AV. SALESIANS			GRUPO 3	PARQUE DE BARRIO	5300	1.3/ 1.4/ 1.5	1
16.1 K	ZONA VERDA JAUME II			GRUPO 3	PARQUE DE BARRIO	3700	1.3/ 1.4/ 1.5	1
16.1 L	ZONA VERDA POETA SERRANO CLAVERO			GRUPO 5	PARQUE DE BARRIO	6000	1.3/ 1.4/ 1.5	1
16.1 N	ZONA VERDA MIGUEL GALÁN			GRUPO 3	PARQUE DE BARRIO	5000	1.3/ 1.4/ 1.5	1
16.1 O	ZONA VERDA SALVADOR TUSSET			GRUPO 3	PARQUE DE BARRIO	2500	1.3/ 1.4/ 1.5	1
16.1 P	ZONA VERDA AV. ECUADOR			GRUPO 5	PARQUE DE BARRIO	4000	1.3/ 1.4/ 1.5	1
16.1 Q	ZONA VERDA GIL SUMBIELA			GRUPO 3	PARQUE DE BARRIO	1700	1.3/ 1.4/ 1.5	1
16.1 R	ZONES VERDES CARRER DE CERDA			GRUPO 3	PARQUE DE BARRIO	2000	1.3/ 1.4/ 1.5	1
16.1 S	ZONA VERDA GIL SUMBIELA - GENERAL LLORENS			GRUPO 3	PARQUE DE BARRIO	5200	1.3/ 1.4/ 1.5	1
16.1 T	ZONA VERDA JUAN XXIII			GRUPO 4	PARQUE DE BARRIO	3000	1.3/ 1.4/ 1.5	1
162	Ciutat Fallera	15,2	20,4					
16.2 A	ZONAS VERDES CARLOS CORTINA			GRUPO A	LIMITE CIUDAD	22600	1.3/ 1.4/ 1.5	3
16.2 B	ZONA VERDA LUIS MARTÍ ALEGRE			GRUPO 3	ENTORNO MONUMENTAL	8000	1.3/ 1.4/ 1.5/1.6	3

● Pla Verd i de la Biodiversitat de València