

05

Plan de comunicación

● Pla Verd i de la Biodiversitat de València

Pla Verd i de la Biodiversitat de València

Coordinación

Ajuntament de València

Concejalía de Jardinería Sostenible y Renaturalización de la ciudad, de la que dependen:

Servicio de Jardinería Sostenible

Organismo Autónomo Municipal de Parques, Jardines y Biodiversidad Urbana

Equipo redactor

Marta García Chico (Grupo Aranea)

Santi Hernández Puig

Equipo redactor

Grupo Aranea, infraestructura verde, cartografía y participación pública:

Marta García Chico, Rocío Ferrández Hernández, Francisco Leiva Ivorra, Andrés Llópis Pérez

Santi Hernández Puig, infraestructura verde, análisis de datos y cartografía

NadalVillena, participación pública:

Carolina Juan Nadal, Marta Pastor Villena, Alba Sorní Girona, Inés Fenollar Belda, Laura García Herreros

Lucía Moreno Fernández, biodiversidad

Landlab, ciclo del agua y normativa:

Miriam García García

Universitat de València, normativa:

Andrés Boix Palop, Claudia Gimeno Fernández

el fabricante de esferas, teledetección:

Fernando Navarro Carmona

Colaboraciones

Mario Hidrobo, Mario Martínez Valle, Francisco Marco Rubio, Lorena Velasco

Córdoba, Maria Sans Segura

Maquetación y fotografía

Santi Hernández Puig

Comunicación

barana. acción creativa: Ana Climent, Arnau Benlloch

Beatriz León

5.1. Objetivos y principios rectores

Los **objetivos** de este Plan de Comunicación se relacionan de manera directa con los fijados por el propio Plan Verde y de la Biodiversidad de València. De hecho, la comunicación del Plan se constituye como una de las vías fundamentales para la consecución del objetivo quinto, el de *“Generar en la ciudadanía nuevas formas de percepción de la infraestructura verde y la biodiversidad urbana”*.

En este sentido, la estrategia de comunicación pretende coadyuvar en la **labor divulgadora** que el Plan asume: la justificación pedagógica de determinadas prácticas que pueden resultar chocantes para el conjunto de la ciudadanía o la generación de nuevos imaginarios asociados a la infraestructura verde, son dos ejemplos de cómo este Plan de Comunicación pretende participar de los objetivos que guían al Plan Verde y de la Biodiversidad.

Además de la labor pedagógica, este Plan de Comunicación asume lógicamente el objetivo de **informar del desarrollo de los trabajos** técnicos del propio Plan Verde y de la Biodiversidad. A este respecto, la **participación pública** vinculada al Plan, cuyo planteamiento se define con detalle en el capítulo anterior, será uno de los asuntos que mayor atención recibirá.

En lo que se refiere a los **principios** que rigen esta estrategia de comunicación cabría destacar los siguientes:

- **Idioma:** siempre que sea posible, todas las comunicaciones dirigidas la ciudadanía o a

los organismos previstos en el Proceso de Participación Pública como el Grupo Motor, se realizarán tanto en lengua valenciana como castellana. En el caso de que en algún canal de difusión no sea operativo ofrecer una comunicación bilingüe, se priorizará la lengua valenciana.

- **Estilo y tono:** si bien puede adaptarse ligeramente en función del canal de difusión, el estilo de la comunicación se basa en la sencillez (sin olvidar que en determinadas ocasiones es necesario ofrecer una visión técnica) y en la corrección ortográfica y gramatical. Para el caso concreto del uso del valenciano se toma con referente la *“Resolució 12/2002, de la Presidència de la AVL (...) per la qual s’aprova el referent normatiu valencià”*. Por su parte, el **tono** elegido variará en función del canal, haciendo uso de un lenguaje más indirecto en el caso de las redes sociales, humanizando e incluso interpelando a la ciudadanía, o las entrevistas; y más formal o directo en el caso de las comunicaciones dirigidas a prensa.
- **Perspectiva de género:** se utilizará en todo momento y en todos los canales de difusión un lenguaje no sexista, utilizando formas neutras e inclusivas. Esta cuestión también es aplicable a la difusión de fotografías, en que se tratará de representar por igual a hombres y mujeres, evitando reflejar situaciones de infrarrepresentación o dominación.

5.2. Herramientas y canales

Estas son las principales herramientas y canales mediante los cuales se pretenden alcanzar los objetivos fijados por el Plan:

5.2.1. Notas de prensa

Las notas de prensa se constituyen como el **eje vertebrador de la actualidad informativa del Plan Verde** y de la Biodiversidad. Su función es la de comunicar y dar respaldo fundamentalmente a dos cuestiones: los avances técnicos de los trabajos del Plan y las convocatorias de participación ciudadana vinculadas con el mismo.

Su publicación, por lo tanto, se encuentra estrechamente vinculada con la **capacidad del Plan de generar hechos noticiables** desde ambos frentes de información. Por este motivo, no es sencillo fijar una periodicidad exacta durante todo el desarrollo del Plan, pero en la medida de lo posible se tratará de generar un mínimo de una nota de prensa al mes a lo largo del periodo de vigencia del contrato.

El **canal principal de difusión** de estas notas de prensa por parte del equipo de comunicación del Plan es la **página web** del proyecto, siendo el Ayuntamiento de València el responsable de su difusión a los diferentes medios de comunicación en los términos que considere.

De manera puntual, cuando el Ayuntamiento lo considere oportuno por tratarse de un hecho noticiable de envergadura, estas notas de prensa pueden verse reforzadas con la

participación del equipo redactor en una **rueda de prensa** presencial. Estas ruedas de prensa pueden ser pertinentes, por ejemplo, en el cierre de las diferentes fases de redacción del Plan Verde y de la Biodiversidad (análisis, propuesta, documento final, etc.), de manera que puedan ser utilizadas para presentar a la ciudadanía los principales resultados de las mismas.

Como ocurrirá con el resto de herramientas y canales previstos en este Plan de Comunicación, **la fotografía original y las imágenes propias** (infografías, cartografías, cartelería, etc.) son un recurso fundamental para el refuerzo de las notas de prensa. En el caso de las fotografías asociadas a notas de prensa relacionadas con eventos de participación pública, su relevancia es si cabe mayor.

5.2.2. Pàgina web

La pàgina web plaverdvalencia.com funciona como **núcleo aglutinador** del contenido relacionado con el propio Plan. En ella se publican las notas de prensa, convocatorias de participación pública o la documentación técnica que el Plan va generando, entre otras cuestiones. Además sirve como herramienta de trabajo para el equipo redactor al albergar formularios de campo, cartografías interactivas, etc.

Esta plataforma se aloja en un servidor costeado y gestionado enteramente el equipo redactor, siendo este el único responsable de su diseño y mantenimiento.

5.2.3. Redes sociales

Tras la decisión de que la comunicación en redes sociales del Plan Verde y de la Biodiversidad de València se realizara en el marco de **València Verda**, un conjunto de cuentas de nueva creación (abril 2022) que aglutinan toda la comunicación relacionada con la infraestructura verde de la ciudad, estas son las **líneas estratégicas que guían esta tarea en lo relativo al Plan Verde y de la Biodiversidad**.

A. Presencia en redes

Twitter, Facebook e Instagram.

Estas son las redes sociales donde València Verda y, por extensión, el Plan Verde y de la Biodiversidad tiene presencia. El **contenido a generar es único**, de forma que en las tres plataformas se publica lo mismo, con la **adaptación propia** de ese contenido exclusivamente para los *stories* de Instagram como vía de refuerzo de las publicaciones realizadas y espacio en esta red social donde poder compartir enlaces relacionados en cada caso con el contenido citado.



Inici
Notícies
Participació
Documentació
Geoportal
Contacte




Pla Verd i de la Biodiversitat de València

Treballem per a protegir i millorar la infraestructura verda de València.

El Pla Verd i de la Biodiversitat és el document estratègic que guiarà la gestió municipal de la infraestructura verda, el patrimoni natural i la biodiversitat urbana en les pròximes dècades.

Una tasca en marxa per a assolir la València verda que la ciutadania mereix.

Saber més



Página web.
Fuente: PVB (2021)

B. Territorios de contenido

Los territorios o universos de contenidos son las áreas **temáticas sobre las cuales se ha generado el contenido a compartir en dichas redes**. Estos son:

1. Noticias

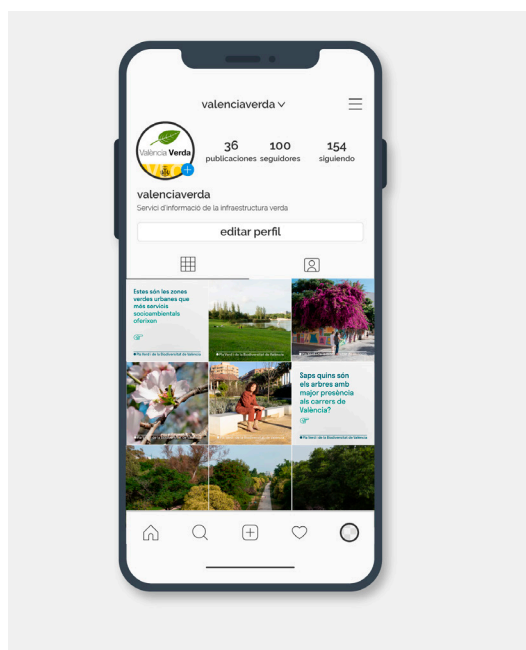
Contenido asociado a los **hechos noticiables asociados al Plan Verde y de la Biodiversidad**. Todas aquellas notas de prensa o entradas al blog de la web tienen su respaldo con un post, de forma que sea posible redireccionar a la comunidad hacia la web para su lectura. De esta forma, con este tipo de contenido se pueden ofrecer titulares y datos asociados al trabajo y avance del Plan.

2. Participación

Se aprovecha este altavoz para comunicar los **actos de participación pública** que tienen lugar. Así, se busca tanto involucrar a la ciudadanía como que sea visible el calendario de eventos donde se busca su implicación.

3. Contenido propio

Se plantean una serie de entrevistas a diferentes figuras que puedan aportar una visión sobre el espacio verde de la ciudad. Estas entrevistas son publicadas en la web con su pertinente respaldo en las redes sociales de València Verda. De esta forma, se busca de nuevo la redirección, así como la retroalimentación del contenido dentro de las propias aplicaciones donde estas personas se hacen eco.



4. Contenido educativo y de divulgación

Tanto desde el Plan Verde y de la Biodiversidad, como desde la propias redes creadas de València Verda, no hay que perder de vista el objetivo principal que es informar y educar a la ciudadanía. Por eso, ofrecer contenido de valor, conceptos que puedan ser desconocidos para la gran mayoría, educar en temas de especial relevancia, etc. se considera uno de los contenidos transversales a cualquier proyecto dentro de estas cuentas.

5. Curiosidades

Gracias a toda la información recabada a lo largo de la primera etapa del proyecto, es posible ofrecer datos interesantes alrededor del verde y la biodiversidad de la ciudad. Haciendo un ejercicio didáctico, de nuevo, para mayor conocimiento y conciencia por parte de la comunidad.

C. Perfiles de redes: bio, cabeceras y fotos de perfil

La foto de perfil para las tres redes seleccionadas es la misma. Las cabeceras, por su parte, se han adaptado ligeramente a los entornos de Facebook y Twitter, respectivamente

Por último, la bio para todas las redes es la siguiente:



Canal oficial per a informar-te de la infraestructura verda de la ciutat de València.

Atenció ciutadana: valenciaverda@valencia.es

D. Estrategia

Se plantea una estrategia de trabajo para poder **gestionar con el tiempo necesario la publicación en las diferentes redes**. La vigencia inicial de esta propuesta de funcionamiento es desde el lanzamiento de las redes sociales de València Verda (12 de abril de 2022) hasta finales del mes de mayo. En este espacio de tiempo la gestión de estas redes corresponde en exclusiva al equipo redactor del Plan Verde y de la Biodiversidad, y el contenido a publicar en las mismas se relaciona tanto con el propio Plan como con cuestiones más genéricas referidas a la infraestructura verde de València. A partir de ese momento, con la incorporación de una persona por parte del Ayuntamiento en tareas de comunicación, el equipo redactor del Plan Verde y de la Biodiversidad se centrará en exclusiva en reforzar por redes sociales el contenido específico relacionado con el Plan (noticias, participación y contenido propio).

La propuesta durante este primer mes y medio de gestión por parte del equipo redactor del Plan es la de publicar **tres posts a la semana relacionados con los cinco territorios de contenido**, que se comparten regularmente a través de la herramienta Asana, para su revisión y aprobación por parte del Ayuntamiento. En cada caso se propone tanto la imagen a compartir como el texto asociado y la fecha de publicación del post.



E. Propuestas de post

Se proponen, a modo de ejemplo y en base a los territorios comentados una serie de entradas en redes sociales; entendiendo que están **a expensas de una revisión** para poder definir la línea de redacción a través del flujo de trabajo propuesto, así como las fechas concretas de publicación.

1. Jardí del Túria - **Notícies: presentació** 15/03/2022

A. Facebook (x1) e Instagram (x3)

Et donem la benvinguda a l'espai on connectar amb la València més Verda. La ciutat compta amb una infraestructura verda diversa que tots i totes podem gaudir i que, ahora, hem de cuidar.

Durant estes primeres setmanes, este compte es centrarà en oferir informació sobre el Pla Verd i de la Biodiversitat de València, el document estratègic en què s'està treballant des de fa uns mesos i que servirà de guia per a la gestió

de la infraestructura verda municipal i de la biodiversitat urbana. Des d'ací podràs mantindre't al dia de l'actualitat del Pla amb informació que segur et resultarà d'interés.

#ValènciaVerda #PlaVerd

B. Twitter (x2)



1.

Et donem la benvinguda a l'espai on connectar amb la València més Verda. La ciutat compta amb una infraestructura verda diversa que tots i totes podem gaudir i que, ahora, hem de cuidar.

2.

Durant estes primeres setmanes, este compte es centrarà en oferir informació sobre el Pla Verd i de la Biodiversitat de València, el document estratègic que servirà de guia per a la gestió de la infraestructura verda municipal i de la biodiversitat urbana.

#ValènciaVerda #PlaVerd



2. Arbres més presents als carrers de València (carrusel 3 imatges) - Curiositats. 21/03/2022

A. Facebook, Twitter e Instagram

Quan camines pel carrer fixa't en els arbres que t'envolten 🌳 🌿 🌴 Encara que poden variar segons el barri, a València els que més podràs veure són:

-Taronger amarg

- Plàtan

- Melia

Mou la imatge 🖱️ per a conèixer les deu espècies d'arbres i palmeres més abundants de València. Coneixes totes? #PlaVerdVLC

3. Entrevista Julia Furió - Contingut propi 23/03/2022

A. Facebook e Instagram

💬 "Les ciutats han de deixar de ser grises i passar a ser verdes" @julia_furio.

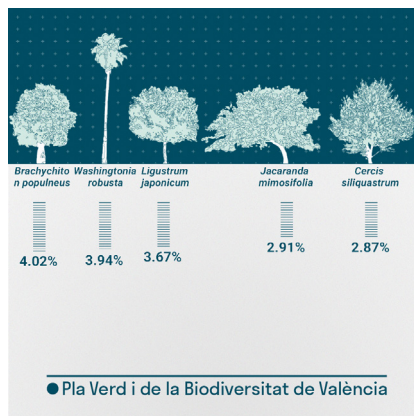
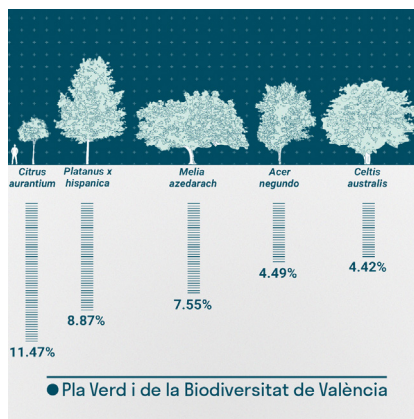
Dissenyadora, sensible al medi natural i defensora de l'educació com a acció per a canviar les coses 🌿 🖱️ Parlem amb ella sobre la professió connectada amb el medi ambient, les seues zones verdes preferides, i molt més en l'entrevista al web del #PlaVerdVLC.

🖱️ 👁️ https://bit.ly/PVB_Julia

B. Twitter

💬 "Les ciutats han de deixar de ser grises i passar a ser verdes" @julia_furio, dissenyadora, sensible al medi natural i defensora de l'educació. 🌿 🖱️ Parlem amb ella sobre la seua professió, les zones verdes i molt més en l'entrevista al web del #PlaVerdVLC.

🖱️ 👁️ https://bit.ly/PVB_Julia



4. Ametlers en flor, pol·linitzadors, abelles - Conteniu educatiu/divulgació. 29/03/2022

A. Facebook e Instagram

Les espècies pol·litzadores, com les característiques abelles 🐝, són imprescindibles per al manteniment dels cicles naturals a escala mundial 🌍 Per a fomentar la seua aparició, res millor que promoure la presència d'arbres i arbustos amb flor, com estos ametlers que lluien així fa poques setmanes al barri de Torrefiel. 🌸



B. Twitter

Les espècies pol·litzadores, com les característiques abelles 🐝, són imprescindibles per al manteniment dels cicles naturals a escala mundial 🌍 Per a fomentar la seua aparició, res millor que els arbres i arbustos amb flor, com estos ametlers al barri de Torrefiel. 🌸

5. La importància del verd privat - Contingut educatiu/divulgació 31/03/2022

A. Facebook e Instagram

La infraestructura verda s'enforteix amb més verd 🌿 Per això, a més del bon fer de les administracions públiques, la contribució dels veïns i veïnes és imprescindible 💚 Estes dues buguenvíllies situades en els barris del Patraix i el Carme són dos exemples, potser, dels més bonics de València. 📍 Coneixes alguna altra?



La infraestructura verda s'enforteix amb més verd 🌿 Per això, a més del bon fer de les administracions públiques, la contribució dels veïns i veïnes és imprescindible. 💚 Estes dues buguenvíllies situades a Patraix i el Carme són dos bons exemples. 📍 Coneixes alguna altra?



6. Parc de Capçalera - servicis socioambientals - Contingut educatiu/ divulgació 04/04/2022

A. Facebook, Instagram y Twitter

Què t'aporten a tu les zones verdes? 🌳

Amb la primavera augmenta l'ús d'estos espais i és que ens ofereixen diferents beneficis, que es coneixen tècnicament com a "servicis socioambientals". 📍 A València el Parc de Capçalera és sens dubte un dels millor valorats en aquest sentit 👉



7. Servicis socioambientals - Curiositats 06/04/2022

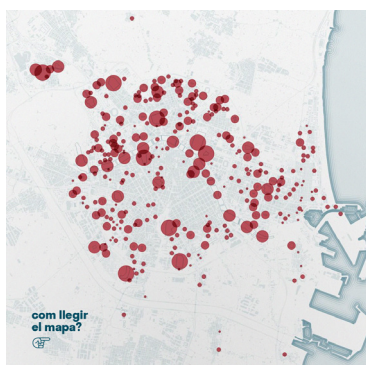
A. Facebook, Instagram y Twitter

En funció de la seua superfície, biodiversitat o equipaments 🌳 🏠 les zones verdes urbanes t'ofereixen més o menys servicis socioambientals. 📍 Mou la imatge per a poder veure en el mapa els espais en funció de la valoració mitjana d'estos.

Quines són les zones verdes urbanes que més servicis socioambientals t'ofereixen?



● Pla Verd i de la Biodiversitat de València



En este mapa, **cadascun dels punts es correspon amb una zona verda**. En funció de la grandària del cercle, el parc o jardí en qüestió ofereix **més o menys servicis socioambientals**.



● Pla Verd i de la Biodiversitat de València

5.2.4. Entrevistas

Esta herramienta de comunicació **trata de centralizar la visión menos técnica y más humana** del Plan Verde y de la Biodiversidad. Las personas entrevistadas se relacionan con la infraestructura verde de una manera tangencial, es decir, no se dedican profesionalmente al urbanismo o al paisaje, pero cuestiones como la sostenibilidad o la ecología sí constituyen un elemento importante en el desarrollo de su profesión o en su propia vida personal. Se trata de perfiles de una cierta notoriedad en el ámbito de la ciudad de València, que forman parte de sectores profesionales como el diseño, la hostelería, la agricultura, el deporte, etc.

Con esto, la **intención** de estas entrevistas es doble: por un lado, la de recoger voces no expertas que acerquen los propósitos del Plan a la ciudadanía de una manera humana y cercana; y por el otro, la de amplificar la visibilidad del propio trabajo técnico del Plan Verde y de la Biodiversidad, generando adhesiones en torno al mismo y, colateralmente, alrededor a la plataforma de València Verda en su conjunto.

El formato elegido es el de la **entrevista de semblanza**, con lo que el elemento que la vertebra es la propia persona entrevistada y su relación con los elementos de interés para el Plan Verde y de la Biodiversidad, y no tanto el colectivo o la empresa de la que pueda formar parte. Se publica en **texto** en la página web del Plan y se acompaña con **fotografías** que describen a la persona entrevistada en el contexto en que tiene lugar la conversación, que se relaciona en la medida de lo posible con el tema principal sobre el que pivota la misma.

La intención es que el **tono general** de la entrevista sea *blanco*, es decir, se evite entrar en polémicas u opiniones controvertidas que sean contraproducentes con los propios objetivos fijados en la redacción del Plan Verde y de la Biodiversidad. Al contrario, se busca reforzar un tono posibilista y optimista en cuanto a las premisas iniciales de Plan, que apuntan a la sostenibilidad, la mejora de la infraestructura verde, la jardinería ecológica, etc.

El número total de entrevistas a realizar es de **seis**, y se publican con una **frecuencia mensual** entre abril y octubre (en agosto no se realiza), hacia los últimos días del mes. En la medida de lo posible, estas entrevistas se relacionan con la actualidad del Plan Verde y de la Biodiversidad en el sentido de que refuerzan cuestiones a las que en ese momento se les esté dando visibilidad. Se trata, por ejemplo, de asuntos como la promoción del verde privado, la importancia de la divulgación o la conexión de la infraestructura verde, entre otros.

5.2.5. Newsletter

El *newsletter* se suma a otras herramientas como las redes sociales en la voluntad de **atraer** visitantes a la página web y **reforzar** el contenido informativo generado desde el Plan. Las personas destinatarias de este correo electrónico son, por un lado, aquellas que forman parte del Grupo Motor y del Grupo de Coordinación del Plan Verde y de la Biodiversidad; y por el otro, las que se suscriben voluntariamente desde la página web del Plan.

Este *newsletter* se envía mensualmente, en el último día del mes, entre los meses de abril y octubre de 2022 (en agosto no se envía), y su contenido habitual es tanto la nota o notas de prensa generadas a lo largo del mes como la entrevista. La plataforma de gestión de la comunidad, diseño y envío del *newsletter* es Mailchimp.

5.2.6. Participación en eventos

Además de las herramientas y canales de comunicación convencionales ya comentadas, todas ellas con una marcada componente digital, este Plan de Comunicación apuesta por la **presencialidad** de las personas que forman parte del equipo redactor **en actividades y eventos relacionados con el objeto del Plan Verde y de la Biodiversidad**.

Ya sea asumiendo un papel protagonista o sencillamente como asistentes a este tipo de actos, se entiende que en ellos es posible seguir promocionando y difundiendo el Plan y sus objetivos; si bien los resultados que generan este tipo de estrategias resultan menos tangibles.

Además, cuando proceda por tratarse de un evento organizado o respaldado por el Ayuntamiento de València, y mientras el equipo redactor del Plan Verde y de la Biodiversidad sea el único responsable de la gestión de las redes sociales de València Verda, se generarán entradas en ellas referidas a este tipo de eventos.

5.2.7. Publicaciones en revistas científicas

Por la vertiente técnica y la complejidad metodológica que empapa a buena parte del proyecto, se considera que existe un gran espacio para el Plan Verde y de la Biodiversidad en revistas especializadas en sostenibilidad, paisaje, urbanismo, ecología, etc. Por ello, se plantea la **redacción y publicación de un *paper*** en revistas científicas en colaboración con organismos como la Universitat Politècnica de València, que encabezarían la iniciativa.

5.3. Resultados

Se muestran a continuación los principales resultados de la materialización del Plan de Comunicación descrito con anterioridad:

5.3.1. Notas de prensa

Se han publicado un total de 13 notas de prensa, asociadas a hechos noticiables del desarrollo del Plan Verde y de la Biodiversidad, tanto en su aspecto más técnico como en el relacionado con la participación pública asociada al mismo.

Las notas de prensa publicadas han sido las siguientes:

NDP.01	<i>El Plan Verde y de la Biodiversidad de València arranca con la vista puesta en un modelo de ciudad más resiliente</i>
Fecha	23/09/2021
Contenido	<p>Por primera vez en la historia, València contará con un documento estratégico, en el que ya se está trabajando, que servirá de guía para la gestión municipal de la infraestructura verde y de la biodiversidad urbana: el Plan Verde y de la Biodiversidad.</p> <p>Desde su concepción, esta iniciativa pone el foco en una futura València con una mejor conectividad entre los espacios verdes del término municipal, así como en un incremento de la resiliencia del ecosistema urbano ante un acechante cambio climático. De esta forma, el documento, que estará listo el próximo año, marcará las líneas maestras que permitan una transformación paulatina hacia un modelo de gestión más responsable. Y también más alineado «con las políticas europeas de sostenibilidad», como afirmó el propio vicealcalde y concejal de Ecología Urbana, Sergi Campillo.</p> <p>¿Por qué es necesario el Plan Verde y de la Biodiversidad de València?</p> <p>València, por su disposición geográfica, puede verse particularmente afectada por los efectos adversos ocasionados por el cambio climático. Por ello, conociendo el diagnóstico de las características propias del territorio, las consecuencias de la transformación antrópica de los paisajes y la importancia de la implicación y actuación de las ciudades ante dicha amenaza, se llevará a cabo este Plan.</p> <p>Conservar un ecosistema en constante desequilibrio supone un alto coste de mantenimiento para una ciudad vulnerable en los términos comentados. Y es que en los entornos urbanos es donde las pérdidas de biodiversidad son más notables y alarmantes, ya que el número de especies se ve reducido al mínimo.</p> <p>Mediante la guía de actuación que supondrá el PVB, la rica infraestructura verde del término municipal de València se verá preservada, protegida y mejorada. En estos meses de trabajo, se profundizarán y extenderán los siguientes objetivos primarios: actuar frente a la emergencia climática, proteger el patrimonio natural, cultural y social de la ciudad, incrementar la biodiversidad del ecosistema urbano, conectar los espacios verdes urbanos y metropolitanos entre sí, acercar a la ciudadanía la labor que promueve el Plan e introducir criterios de mejora de manera transversal en la elaboración de políticas, planes y proyectos municipales.</p>

El Plan que cambiará el paradigma

El equipo multidisciplinar encargado de la redacción proyecto, coordinado por Grupo Aranea, ha marcado un proceso de trabajo en varias fases. Aunque parten con una información contenida en otros proyectos aprobados recientemente (Guía de Drenaje Sostenible, Plan de Agriculturas Urbanas, etc), para llegar hasta el documento estratégico integral han considerado unos pasos lógicos como: análisis, diagnóstico, planificación e implementación.

Entre las labores repartidas en esta elaboración del PVB podemos encontrar: la redacción del plan director de infraestructuras verdes, propuestas de fomento y mejora de biodiversidad urbana o de creación de zonas verdes, planificación económica, etc. En definitiva, un cambio de modelo de gestión sustentado sobre un estudio y **amparado por la labor de profesionales de ámbitos como la ingeniería agronómica, la arquitectura, la biología, el derecho, entre otros.**

El equipo al completo conoce y entiende el **valioso tejido verde con el que cuenta València y la importancia de establecer las bases para un modelo disruptivo y eficaz, que cuide de los espacios verdes** desde ya y en las próximas décadas.

La importancia de la participación ciudadana en el Plan

A lo largo de las fases de trabajo comentadas **se lanzarán convocatorias de participación ciudadana, con el fin de involucrar diferentes voces en el proceso de redacción y toma de decisiones.** Estos grupos se han organizado en tres categorías: ciudadanía informal, organizada y experta, de forma que se ofrezcan herramientas adaptadas a las especificidades de cada fase y grupo.

En el grupo motor, constituido el pasado 09 de septiembre, existe representación de la ciudadanía organizada y experta, ya que serán la autoridad frente a la toma de decisiones y conclusiones que vaya ofreciendo el equipo redactor conforme avance el proyecto.

Para el resto de público general que quiera participar en las convocatorias, [esta web](#) **es el espacio donde podrán ir conociendo las fechas y dinámicas participativas a las que unirse.** Así como es el lugar donde encontrar toda la información actualizada de la evolución del Plan.

Porque el Plan Verde y de la Biodiversidad no se comprende sin una comunicación y divulgación estrechamente ligada a la ciudadanía, poniendo de relieve una de sus grandes aspiraciones: **imaginar València como una ciudad verde, respaldada con políticas, planes y ordenanzas que así lo garanticen.**



Parc de la Rambleta
Fuente: PVB (2021)

NDP.02	Con la constitución del grupo motor comienza el proceso de participación ciudadana del Plan Verde
---------------	--

Fecha 28/09/2021

Contenido El pasado 9 de septiembre tuvo lugar el **acto de constitución del grupo motor del Plan Verde y de la Biodiversidad de València**. La sala de conferencias del Palacio de la Exposición de la ciudad acogió la presentación y dinámica colaborativa, que marca el **punto de partida de toda la serie de convocatorias de participación ciudadana**.

La apertura y bienvenida del evento, así como el agradecimiento al grupo motor por su presencia y cometido respecto al Plan, estuvo a cargo del vicealcalde y Concejal de Ecología Urbana, **Sergi Campillo**, y la Coordinadora General del Área de Ecología, **Elisa Gimeno**. El resto de la jornada vespertina, y primera toma de contacto con el grupo motor, fue conducida por el equipo redactor del Plan Verde, coordinado por el **Grupo Aranea**.

¿Qué es y quién forma el grupo motor?

Este grupo motor es el **órgano consultivo de participación que acoge a la ciudadanía organizada** (asociaciones de vecinos, asociaciones de custodia del territorio, sindicatos, asociaciones relacionadas con el sector) **y personas expertas** (empresas privadas, universidades, servicios técnicos del ayuntamiento, profesionales del periodismo). En su totalidad seleccionados por su especialización, recorrido laboral, reconocimiento dentro del sector o rol profesional, entre otras características.

En esta primera sesión de constitución, el equipo redactor realizó un formulario con el fin de compartir impresiones y aspiraciones respecto al Plan con el grupo motor. Así como ofrecerles **la opción de participar en los grupos de trabajos sectoriales** que más les interesen, refiriéndose con ello a las mesas en las que a futuro se debatirán los diferentes temas acotados y seleccionados entre todas las partes en este primer acto.

Tareas principales del órgano constituyente

Con la consolidación del grupo **sus componentes comienzan la andadura del PVB de València con el compromiso de validar, corregir y aportar en el proceso de redacción conforme se vaya produciendo**. Asesorar también puntualmente a nivel técnico al equipo redactor en las cuestiones en las que cada cual sea experto. Y por último, servir de influencia desde sus puestos especializados en el proceso de difusión del plan y de los propios procesos de participación.

Proyectar una València más verde empieza por poder imaginarla junto con la ciudadanía. Y **tras este acto de consolidación del grupo motor y la activación de la agenda de eventos de participación, el Plan Verde y de la Biodiversidad de València sigue avanzando** de la mano de especialistas y los vecinos y vecinas de la ciudad con mucho que aportar.



Sesión de constitución del GM
Fuente: PVB (2021)

NDP.03	<i>Iberflora es el espacio escogido para el primer encuentro participativo en abierto del PVB de València</i>
---------------	--

Fecha 04/10/2021

Contenido Del **5 al 7 de octubre** se celebra la **50ª edición de Iberflora, la Feria Internacional de Planta y Flor, Paisajismo, Tecnología y Bricojardín**. Un evento enmarcado en el sector verde profesional europeo, considerado un referente entre las ferias de jardinería. Y dada la oportunidad que supone poder congregar a un gran número de profesionales del sector, en este caso en la **Feria de València**, el stand del Ayuntamiento de València acogerá la **primera iniciativa participativa ciudadana en abierto del PVB**.

Ya que el Plan se encuentra en una fase inicial de análisis, este enclave es idóneo para recoger, mediante una dinámica sencilla, las respuestas de las personas que participen. Estas ayudarán al grupo redactor a evaluar ciertos aspectos generales y enfocar las próximas fases del proyecto. La fórmula escogida tiene dos variantes: una online y otra offline.

Participación en el stand de Iberflora

Aquellas personas que se acerquen al espacio creado para este propósito de participación encontrarán una serie de **islas que representan una abstracción propositiva de la posible infraestructura verde de la ciudad de València**. Cabe destacar que no es una propuesta, sino una representación cartográfica subjetiva, limitada por el propio espacio del stand, para **generar un debate en torno a esa futura mejora y construcción de los espacios verdes de la ciudad**.

Las personas interesadas en participar en esta dinámica encontrarán así grandes áreas existentes junto a otras potenciales que responden a propuestas municipales o ciudadanas. Y sobre todas ellas podrán aportar todas las ideas que consideren relevantes y que contribuyan al Plan. Lo harán mediante un **breve formulario e interactuando con las propias islas**. Y ante cualquier duda, en el espacio encontrarán personas que acompañen, expliquen y faciliten a la gente su intervención.


Si no puedes asistir, opina a través de nuestro QR

Que la ciudadanía reflexione y participe en la elaboración del Plan Verde y de la Biodiversidad de València es una de las máximas del proyecto. Por eso también facilitamos una forma de participación sin necesidad de visitar el stand de la Feria.

Mediante un código QR cualquiera puede acceder al cuestionario, así como ver una primera versión de la cartografía completa en la que se está trabajando. El registro de todas las respuestas enriquece el proceso de investigación y creación comunitaria del Plan.

Un espacio en la agenda de actividades de Iberflora

En el **Ágora Verde** (Nivel 3, pabellón 3) de la Feria de València tendrán lugar una serie de actividades relacionadas con la temática central de Iberflora. Encuadradas en cuatro tipologías, el Plan Verde y de la Biodiversidad tendrá su espacio en la titulada **VI Jornadas técnicas - Naturalización urbana y ciudades resilientes en el horizonte 2030**. Será el próximo día 07 de octubre, de 12:00 a 12:20, cuando **Sergi Campillo**, vicealcalde y Concejal de Ecología Urbana, hable sobre el Plan así como de la idea de la candidatura de València Capital Verde Europea 2024. Bajo el título de la conferencia **"Valencia, ciudad verde y diversa"** podremos escuchar a Campillo exponer ideas alrededor del gran proyecto en marcha que es crear una València verde para todos los ciudadanos y ciudadanas.



NDP.04	<i>El Plan Verde avanza en los trabajos de análisis y diagnóstico con la colaboración de la ciudadanía</i>
---------------	---

Fecha 19/11/2021

Contenido La fase de análisis y diagnóstico en la que se encuentra actualmente **el Plan Verde y de la Biodiversidad de València avanza teniendo en cuenta la participación ciudadana**. La **primera iniciativa participativa**, que tuvo lugar en el evento del sector verde profesional europeo Iberflora, **ha recogido información de utilidad** para la evaluación y enfoque en las próximas fases.

El evento de participación ciudadana (informal y profesional) encuadrado en **Iberflora**, ocurrido entre el 5 y 7 de octubre, ha ofrecido **datos sobre las zonas mejor valoradas de la ciudad**, así como sobre las zonas delimitadas como **islas que contribuyen a generar una mejor infraestructura verde** o que pueden tener un alto potencial por sus ecosistemas. Los resultados (estos, y los que se extraigan de próximos eventos por anunciar) se están plasmando en **una cartografía colaborativa que irá nutriendo el trabajo del equipo redactor** en esta fase actual del Plan.

*Mapa embebido: <https://plaverdvalencia.com/mapa/colaborativa/>

La visita de Gilles Lecuir genera conversaciones de utilidad alrededor de las estrategias del fomento de la biodiversidad

También ha sido provechoso, y una suerte, para el equipo responsable del Plan Verde de València, la **visita del jefe de estudios de la Agencia Regional de Biodiversidad de Île-de-France: Gilles Lecuir**. Su asistencia al evento Transfira en Las Naves ha ofrecido al grupo motor del Plan la posibilidad de compartir un tiempo valioso con él entre el 12 y 13 de noviembre. En estos días se han llevado a cabo **diferentes actividades en las que compartir con Lecuir su experiencia en la puesta en marcha y seguimiento de estrategias innovadoras de fomento de la biodiversidad en las principales ciudades francesas**.

En el **Palau de l'Exposició se organizó una jornada matutina** donde se mostraron proyectos diversos llevados a cabo por el Ayuntamiento de València en materia de infraestructura verde y biodiversidad urbana, se presentó el documento "Pensar en verde" del colectivo Per l'Horta y se debatió en torno a este, así como se conversó alrededor de la presentación de Gilles sobre sus experiencias concretas en el fomento de la biodiversidad urbana.

El programa incluyó también **la visita a la reserva del Tancat de la Pipa, gestionado por Acció Ecologista-Agró en pleno Parque Natural de la Albufera, un paseo por la huerta de Carpesa y la muestra del proyecto Grow Green en Benicalap**. Todas estas actividades se realizaron en coordinación con la responsable de dicho proyecto de Las Naves y con el jefe del servicio de Jardinería Sostenible del Ayuntamiento de València. Por todo ello, han sido unos días en los que el **grupo motor ha podido compartir conocimientos y experiencias** que seguro aportarán grandes ideas que aplicar en las siguientes fases.



Stand en Iberflora
Fuente: PVB (2021)

NDP.05	<i>La ciudadanía dispone de la web plaverdvalencia.com para acercarse al Plan Verde y de la Biodiversidad de València</i>
---------------	---

Fecha 28/02/2022

Contenido El Plan Verde y de la Biodiversidad de València es el documento estratégico que servirá de guía para la gestión municipal de la infraestructura verde y de la biodiversidad urbana. El objetivo principal **es trazar una futura València con mejor conectividad entre los espacios verdes del término municipal, así como incrementar la resiliencia del ecosistema urbano** ante un acechante cambio climático.

Desde la concepción del equipo redactor y del propio proyecto, el **Plan Verde** se ha entendido desde una **comunicación transparente y una conexión estrecha con la ciudadanía**. Y es por ello que se crea **la web www.plaverdvalencia.com**.

En dicho espacio el público general puede **ir conociendo las fechas y dinámicas participativas a las que unirse**, así como **toda la información actualizada de la evolución del Plan y contenido de interés** creado en torno a la idea de imaginar València como una ciudad verde, respaldada con políticas, planes y ordenanzas que así lo garanticen.

Por todo ello, el equipo redactor seguirá **nutriendo la web www.plaverdvalencia.com e informará, mediante su newsletter, de todas las novedades, avances y dinámicas participativas del Plan**.

NDP.06	<i>A punto de cerrar los trabajos de análisis y diagnóstico, el Plan Verde se adentra en la fase propositiva</i>
---------------	---

Fecha 19/04/2022

Contenido La primera fase del Plan Verde y de la Biodiversidad de València está a punto de darse por cerrada tras seis meses de trabajo. Con el fin de extraer **un diagnóstico sobre la situación actual de la infraestructura verde y la biodiversidad en la ciudad**, la labor en esta etapa se ha focalizado en **recabar información, analizarla, procesarla y sistematizarla**.

El equipo redactor, apoyado por el grupo motor (en particular por los servicios técnicos del Ayuntamiento) y otras personas profesionales del ámbito, destaca de este proceso **el trabajo de búsqueda de información documental y bibliográfica**. El **intenso trabajo de campo** ha sido también fundamental para llevar a cabo la caracterización de las zonas verdes del término municipal de València, con especial hincapié en la "ciudad consolidada". Y, por supuesto, los **actos de participación ciudadana** que la pandemia del COVID ha permitido llevar a cabo.

Esta primera etapa se dará por cerrada tras las aportaciones que el grupo motor realice a este análisis, siempre con el objetivo de **conseguir un diagnóstico lo más completo posible** para desarrollar en la siguiente fase las propuestas de mejora.

Algunas conclusiones relevantes

De entre todos los datos reunidos, sistematizados y analizados, aquí se plasman algunas conclusiones de carácter generalista que pueden resultar interesantes. Sobre ellas y muchas más se trabajará en la segunda fase, donde **los datos serán la base de las propuestas que puedan ayudar a mejorar la infraestructura y biodiversidad de València**.

Tipologías y superficies de zonas verdes: una de las principales labores realizadas en el proceso de análisis ha sido la de la identificación y catalogación de todas las zonas verdes de la ciudad.

Se han considerado zonas verdes no sólo los grandes parques y jardines de ciudad y los parques de barrio, si no también los jardines de equipamientos educativos, culturales, cementerios, etc; las grandes avenidas y bulevares ajardinados o los jardines comunes de residencias particulares, entre otros.

Todas las zonas verdes en el ámbito estrictamente urbano que se han considerado "formales", es decir, aquellas cuya gestión es responsabilidad directa de algún organismo público, suman una superficie aproximada de 594 hectáreas. A esta superficie verde habría que añadir la que aportan los espacios

naturales protegidos (PN Albufera y Turia) y los terrenos agrícolas protegidos por el PAT de la Huerta de València, que tienen una superficie total aproximada de 8.122 hectáreas.

Superficie verde por habitante: este indicador se refiere a qué superficie de espacio verde está disponible por habitante. La conclusión es que es muy variable en función de los 88 barrios que componen la ciudad.

En el término municipal de València 24 barrios presentan valores por encima de los 10 m² de superficie verde por habitante, un valor que puede considerarse como deseable; aunque otros 14 están por debajo de un crítico 2,5 m²/hab. Como contrapunto, barrios urbanos como Campanar, Penya-roja o Trinitat, destacan al pasar de los 15 m² de superficie verde por habitante.

En línea con esta conclusión se pueden extraer también datos sobre la accesibilidad a esos espacios verdes. Todas las personas censadas en la ciudad (al menos en su núcleo urbano más consolidado) disponen de un gran parque de ciudad o de un parque de barrio a menos de 15 minutos caminando (o un kilómetro) desde su lugar de residencia. Es más, alrededor del 90% de la población lo tienen a 250 metros de distancia de su casa. En el caso concreto de grandes parques y jardines de ciudad, allí donde los servicios ecosistémicos que ofrecen las zonas verdes se encuentran en mayor abundancia, alrededor del 82% de la población censada en València lo tiene a una distancia máxima de un km.

Las zonas verdes aportan numerosos beneficios al ecosistema urbano de la ciudad de València: se ha podido constatar como las zonas verdes urbanas y periurbanas, así como el arbolado viario, repercuten directamente sobre la mejora del equilibrio ambiental y, por lo tanto, sobre la calidad de vida de sus vecinos y vecinas.

Entre estos beneficios, conocidos como servicios ecosistémicos, se ha comprobado como las zonas verdes presentan una temperatura media mucho menor a la de las superficies impermeabilizadas, con lo que aminoran el efecto isla de calor; atraen y dan cobijo a fauna deseable para el mantenimiento de los ciclos naturales; participan en la consolidación de una infraestructura verde a escala territorial; o favorecen la infiltración de agua de lluvia en niveles subterráneos, particularmente necesaria durante episodios de precipitaciones extremas cada vez más frecuentes.

Dotaciones y equipamientos: igualmente, las zonas verdes de la ciudad analizadas mediante trabajo de campo presentan numerosos equipamientos, como zonas de juego, áreas de socialización canina, circuitos deportivos de la tercera edad, circuitos de calistenia, entre tantos otros, que aportan beneficios de tipo social y cultural.

Prácticamente la totalidad de los grandes parques y jardines del territorio analizado presentan equipamientos de diversos tipos. Esto se traduce en grandes beneficios socioambientales, o lo que es lo mismo, estos parques y jardines producen beneficios sociales más allá de los puramente ambientales. El antiguo cauce del río Turia es un claro ejemplo donde se acogen múltiples usos en un mismo espacio: culturales, deportivos, lúdicos, etc.

Dinámica participativa con el grupo motor para la validación del análisis

La tarde del martes 19 de abril se llevará a cabo la dinámica participativa en que el **grupo motor constituido para el seguimiento del Plan Verde y la Biodiversidad valide el trabajo de análisis y diagnóstico elaborado por parte del equipo técnico**. En este acto de participación se expondrán con mayor detalle las principales cuestiones recogidas en el análisis y se animará a las personas participantes a ofrecer su visión experta sobre ellas.


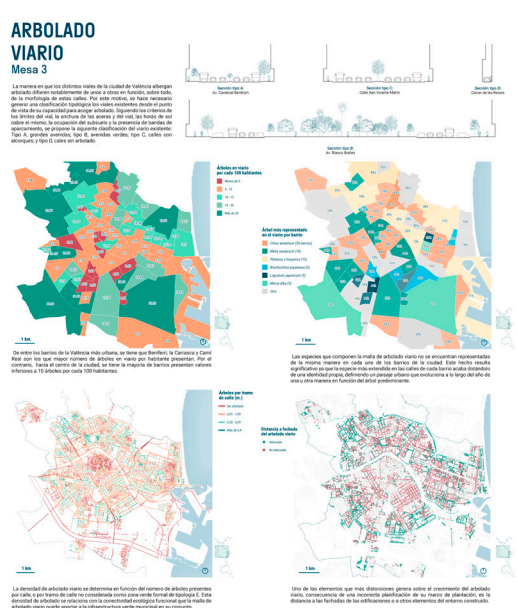
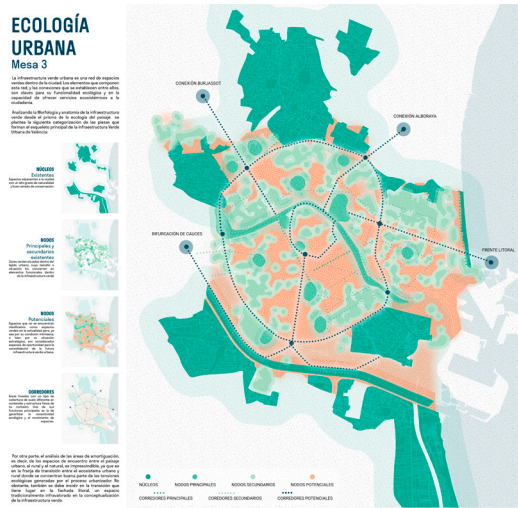
Para ello, se recurrirá a una **dinámica participativa apoyada en una serie de paneles** que sintetizan la información recogida en el documento de análisis relativos a cuatro grandes bloques de trabajo: marco normativo y estratégico; infraestructura verde y arbolado viario; zonas verdes y servicios socioambientales; y, por último, participación ciudadana y divulgación.

Las aportaciones que resulten de esta sesión serán incorporadas al documento de análisis y diagnóstico, dando así comienzo a una nueva fase del Plan Verde y de la Biodiversidad: **la propositiva**. En esta segunda etapa el foco se pondrá en cómo solventar aquellas problemáticas que se hayan podido identificar y cómo fortalecer las prácticas que han dado buenos resultados. Y todo ello con un objetivo claro, el de mejorar la resiliencia del ecosistema urbano y el definir la relación que la ciudad de València aspira a tener con el verde y la biodiversidad.

Esta nota de prensa se vio reforzada por la participaci3n del equipo redactor del Plan Verde y de la Biodiversidad en una rueda de prensa en el mismo d1a de su publicaci3n acompa1ando al Vicealcade y Concejal de Ecolog1a Urbana; as1 como con la generaci3n de recursos infogr1ficos de sntesis de la fase de an1lisis abiertos a los medios y ciudadan1a.



Rueda de prensa 19/04/2022
Fuente: Ayuntamiento de València (2022)



Algunos de los paneles resumen del an1lisis compartidos junto a la NDP06
Fuente: PVB (2022)

NDP.07	Cuatro actividades de participación en abierto nutrirán la fase propositiva del Pla Verd hasta finales de julio
Fecha	30/05/2022
Contenido	<p>Tras el cierre de la fase de análisis y diagnóstico con la validación por parte del grupo motor, el Plan Verde y de la Biodiversidad de València se adentra en una nueva etapa de carácter más propositivo. En esta segunda fase de redacción del Plan, el empeño por concitar el mayor número de voces a través del proceso de participación pública va a seguir siendo una constante.</p> <p>Por este motivo, a lo largo de las siguientes semanas está previsto que se pongan en marcha hasta cuatro actividades de participación pública en abierto encaminadas a la producción colaborativa de propuestas. Cada una de estas actividades se relaciona con un ámbito diferente en el que mejorar la infraestructura verde y la biodiversidad urbana; y está dirigida, de la misma manera, a un grupo de población diferente. Estos ámbitos, o escalas, de participación son los siguientes:</p> <p>Escala doméstica</p> <p>Esta primera campaña de participación pública está dirigida al público de edad adulta. Con ella se pretende reflexionar sobre la presencia del verde en el interior de las viviendas y en las zonas comunes de los edificios, como los balcones o terrazas comunitarias. Se desarrollará en exclusiva en las redes sociales de @VLCVerda, arrancará el martes 31 de mayo y tendrá una duración de dos meses. Tienes toda la información de cómo participar en este enlace.</p> <p>* https://plaverdvalencia.com/es/propuestas-colaborativas/</p> <p>Escala vecinal</p> <p>La siguiente dinámica, enfocada hacia la tercera edad, busca descubrir cómo es el verde que rodea a esta parte de la población; si disponen de espacios vegetados cerca de sus casas. Para llevarla a cabo se ha creado una ficha con preguntas relacionadas para conocer cuál es la visión de la tercera edad sobre las zonas verdes que frecuentan. ¿Y cómo acceder a estas fichas? Se habilitará un cuestionario en línea para las personas que nos puedan responder en línea y, por otro lado, estas fichas se pondrán a disposición de gran parte de las residencias y centros de día de la ciudad de València para que se puedan responder también en formato físico.</p> <p>Escala de barrio</p> <p>Tampoco es posible olvidarse de la infancia. Por este motivo, se ha creado una dinámica dirigida para los más pequeños. Aquí se busca saber cómo ven los niños y niñas la zona verde a la que más acuden. ¿Y cómo participarán? Se han preparado dos fichas, una para los alumnos de tercero y cuarto curso y otra para quinto y sexto, cada una adaptada a la edad de los niños y niñas. Estas fichas se pondrán a disposición de varios centros educativos de València. Las dos fichas quieren que el alumnado haga una representación de los parques que más frecuenten, que muestren las cosas buenas y las malas de estos espacios y que realicen una última representación del parque en perfectas condiciones.</p> <p>Escala suprabarrial</p> <p>Para finalizar, la última dinámica, dirigida al público joven, busca descubrir qué zonas verdes creen que necesitan un cambio importante. Para saber cuáles son estas zonas se utilizará una herramienta en la que los y las jóvenes podrán marcar en un mapa de la ciudad de València cuál es la zona verde que necesita un cambio. Para completar esta parte de la dinámica, deberán de comentar por qué y, además, tendrán que plantear cambios que comporten una mejora en la zona verde en cuestión.</p> <p>Todas estas actividades de participación, que se irán anunciando sucesivamente en las redes sociales de @VLCVerda (Twitter, Facebook e Instagram) durante las próximas semanas, nutrirán la fase propositiva de la redacción del Pla Verd. De esta manera, la estrategia tratará de incorporar y hacer suyas las propuestas de mejora de la infraestructura verde y de la biodiversidad que hayan surgido de este proceso transversal de consulta.</p>

NDP.08	Profesionales del territorio y el paisaje participan en el diseño de la infraestructura verde del Plan
---------------	---

Fecha 21/06/2022

Contenido Un buen número de profesionales del **ámbito académico, administrativo, social y privado** de la ciudad de València relacionados con el territorio y el paisaje se han dado cita entre los días 15 y 18 de junio en hasta **cuatro talleres participativos** dinamizados por el equipo redactor del Plan Verde y de la Biodiversidad.

La intención de estos talleres técnicos, desarrollados en el **Jardín Botánico de la Universitat de València**, era la de **diseñar de manera conjunta la infraestructura verde** de la ciudad de València, y, más concretamente, los corredores y elementos de conexión de la misma. Para abordar de una manera operativa esta tarea, las sesiones de trabajo se han estructurado en base a **cuatro ámbitos estratégicos de conexión** de la infraestructura verde a escala urbana y metropolitana. Estos cuatro ámbitos son los siguientes:

1. La ciudad en proximidad, centrado en la infraestructura verde periférica concebida a modo de **anillo verde**.
2. Cuestiones de geografía, en que se trabaja sobre **los dos cauces del Turia** y su relación con el **frente marítimo**.
3. Historia y residencia, que se ciñe al **centro histórico** de la ciudad y a la **estructura radial** que emana de él.
4. Delta urbano, el Cabanyal y la playa de la ciudad, donde se analiza la conexión de la infraestructura verde urbana con las **playas urbanas** de València.

Con los principales resultados de la fase de análisis como soporte, **las personas participantes en los talleres han tratado de dar respuesta a las preguntas que desde el equipo dinamizador se les plantearon**: la idea del anillo verde está muy extendida en otras ciudades de nuestro entorno, pero ¿tiene sentido plantear una estrategia similar en el caso de València?, ¿cómo fomentar el uso social y la funcionalidad ecológica de los cauces fluviales y las acequias?, ¿qué capacidad de renaturalización real tiene la ciudad consolidada?, ¿tiene que plantearse la infraestructura verde desde las lógicas del viario urbano?

Estas son sólo algunas de las preguntas que se lanzaron para dirigir cuatro jornadas de trabajo intenso que han generado debates, ideas, reflexiones y, sobre todo, **resultados de gran utilidad que serán incorporados en el documento propositivo** del Plan Verde y de la Biodiversidad; lo que el equipo redactor del Plan aprecia y agradece sinceramente. De esta manera, **el Plan se mantiene firme en su apuesta por la participación pública**, en este caso de personas expertas, como vía para recoger el **mayor número de miradas** y conseguir el documento más integrador posible.



Primer taller de codiseño de la infraestructura verde
Fuente: PVB (2022)

NDP.09	Grandes parques y jardines, un verano verde sin salir de València
---------------	--

Fecha 26/07/2022

Contenido València cuenta con más de trescientos parques y jardines de entre los que, por sus dimensiones y equipamientos, 14 son considerados grandes parques y jardines. Son espacios verdes urbanos, algunos históricos, otros de más reciente creación, pero que en todo caso producen beneficios sociales más allá de los puramente ambientales y que pueden acoger múltiples usos en un mismo lugar: culturales, deportivos o lúdicos.

Los análisis llevados a cabo en el Plan Verde y de la Biodiversidad de València concluyen que el 82% de la población de València cuenta con un gran parque o jardín a no más de un kilómetro de distancia de su casa. No hay duda de que los grandes parques y jardines hacen más llevadero el verano en la ciudad. Os dejamos una selección de diferentes planes de los que disfrutar en algunos de estos grandes espacios verdes según las características analizadas en cada uno de ellos.

Planes en familia

Todo parque o jardín tiene el potencial de ser un lugar para hacer planes junto a los niños y niñas de la familia, pero hay algunos que por su equipamiento y características se adaptan perfectamente a sus gustos. Con las temperaturas veraniegas las zonas de agua cobran protagonismo y se convierten en uno de los elementos más buscados.

El Parc Central, ha tenido en cuenta el paisajismo acuático y recrea un variado repertorio de las formas del agua en un recorrido por fuentes, canales, cascadas, láminas y espejos de agua. En verano la lámina de agua (fuente de chorros verticales) es el lugar preferido de los más pequeños para refrescarse y les ofrece espacio para la diversión y el juego infantil. También alberga una zona destinada al recreo con rocódromo, praderas, arenero y un gran tobogán.

El Parque de Benicalap cuenta con parques infantiles innovadores y una piscina pública descubierta con cuatro toboganes, un parque multiaventura acuático y un parque de agua infantil, además de la piscina para adultos.

El Jardín de Viveros (Jardines del Real) es el 2º más grande y también ofrece un lugar muy interesante con una amplia zona de juegos infantiles, una pista de patinaje alrededor de circuito de calles que forman su conocido Parque de tráfico y educación vial.

Y no podía faltar en los planes familiares hablar del Jardín del Turia que por su extensión y sus diferentes tramos con presencia de columpios ofrece todas las posibilidades para que los niños y niñas pasen un rato divertido.

Planes culturales

Los Grandes Parques y Jardines de la ciudad también sirven de entorno para multitud de eventos culturales. Uno de los más veteranos es La Filmoteca d'Estiu, del 5 de agosto al 3 de septiembre, el cine de verano que se instala cada año bajo el Palau de la Música (Jardín del Turia). En los Jardines de Viveros encontramos los conciertos de la Feria de Julio y ya en agosto Nits a Vivers que seguirá llenando de música las noches de verano con conciertos como el de Loquillo, Ana Torroja o la Casa Azul, entre otros. Estos son solo algunos ejemplos de planes de verano con la cultura de trasfondo en nuestros grandes parques y jardines.

También hay grandes parques que albergan museos de interés como el museo de ciencias naturales de Viveros o el Jardín Botánico que es en sí mismo un museo vivo. Este verano su sala de exposiciones alberga las acuarelas botánicas de José Saborit y también se puede visitar el proyecto expositivo Life Wins! de Cachetejack.

El Parque del Hospital también respira cultura pues sirve de unión entre dos espacios de referencia como son la Biblioteca del Hospital y el MUVIM.

Planes deportivos

Si lo que queremos es ejercitar el cuerpo, nuestros grandes parques y jardines ofrecen múltiples posibilidades. Destacamos las diferentes instalaciones deportivas del Jardín del Turia, el parque urbano más grande de España, donde practicar deportes de equipo. Cuenta con campo de rugby, de fútbol, béisbol y un estadio de atletismo. Su 'Circuit 5K' está especialmente diseñado para el running. Y también dispone de carril bici a lo largo de sus 9 km de longitud. Además, cuenta con dos zonas para practicar el skateboarding y hasta con un minigolf.

Más allá del Jardín del Turia debemos destacar en este aspecto tres grandes parques que tienen asociado un polideportivo. Es el caso del Parque de Orriols que cuenta con pistas de tenis, pádel y dos piscinas climatizadas; Marxalenes con pistas de pádel cubierto, tenis y campo de fútbol; y Benicalap que tiene campo de fútbol, frontón, pista de tenis y de baloncesto, además de la piscina descubierta.

Planes contemplativos

Y como no solo de acción viven las personas, los grandes parques y jardines de València también ofrecen espacio para la calma, la reflexión y el descanso. Cualquier rincón verde es bueno para desconectar por unos minutos del trasiego urbano, pero hay algunos espacios que invitan especialmente al relax. Es el caso del Parque de la Rambleta, un espacio verde que se asemeja a lo que sería un ecosistema fluvial natural, con mucha sombra en la que la conexión con la naturaleza y las condiciones de humedad y temperatura son muy agradables.

El Jardín Botánico por la frondosidad de su vegetación, la sombra y la tranquilidad sería otro de los jardines que podríamos calificar de especialmente tranquilos.

El Jardín de Monforte, último jardín histórico-artístico del siglo XIX que queda en la ciudad de Valencia es ideal para el paseo y el reposo, su estilo neoclásico le confiere un gran valor estético y naturalista. También es recomendable en este caso el Jardín de Ayora, situado en una zona tranquila, tiene un ambiente sereno, ideal para pasear, destaca su frondosa vegetación y arboledas con grandes ejemplares. El Jardín de Polífilo, por la zona en la que se encuentra, entre Beniferri i Benicalap, también resulta de una tranquilidad destacable.

Estas son solo algunas alternativas estivales que ofrecen nuestros grandes parques y jardines. Conocer su diversidad de paisajes y de visitantes te abre a un mundo de posibilidades que en muchas ocasiones no alcanzamos a dimensionar.

Ahora ya no hay excusa para pasar un verano verde en València sin necesidad de salir de la ciudad.



Jardín del Turia
Fuente: PVB (2022)

NDP.10	<i>El Pla Verd revela que el 70% de la población de València tiene una zona verde adaptada al cambio climático a cinco minutos de casa</i>
---------------	---

Fecha 04/08/2022

Contenido **El vicealcalde Sergi Campillo resalta que los espacios ajardinados “son aliados de primer orden para adaptar la ciudad al calentamiento global y mejorar el bienestar de la ciudadanía”.**

La diagnosis del Pla Verd i de la Biodiversitat de la ciudad de València, en fase de elaboración, analiza las casi 400 zonas verdes presentes en el término municipal y revela que el 70,75% de las vecinas y vecinos de la capital tiene acceso a una zona verde adaptada al cambio climático a no más de cinco minutos andando desde su casa, es decir, a una distancia máxima de 350 metros.

En este sentido, el Pla Verd muestra que están adaptadas al cambio climático aquellas zonas verdes que por su extensión, cantidad de superficie vegetal, zonas de sombra, superficie permeable o presencia de agua, **mitigan los efectos que el cambio climático tiene sobre las personas**. Esta valoración se ha realizado en función de 50 indicadores basados en la clasificación internacional desarrollada por la Agencia Europea del Medio Ambiente (EEA).

El vicealcalde y concejal de Ecología Urbana, Sergi Campillo, destaca la relevancia de la diagnosis de València realizada en el Pla Verd i de la Biodiversitat de la ciudad a fin de **“conocer en detalle el estado de nuestros espacios ajardinados** para avanzar en el nuevo modelo de desarrollo de la infraestructura verde de la ciudad, que fomentará la biodiversidad durante las próximas décadas así como una nueva perspectiva de la planificación de los espacios urbanos públicos”.

Las cifras resultan “muy interesantes” puesto que muestran que el 70% de la población tiene zonas verdes de calidad y proximidad, unos espacios **“fundamentales para el bienestar de la ciudadanía**, por los beneficios que aporta el contacto con la naturaleza. Además, como se ha demostrado este verano, marcado por sucesivas olas de calor, son aliadas de primer orden para combatir los efectos del cambio climático, es decir, la adaptación al calentamiento global, porque ayudan a encontrar refugios en las elevadas temperaturas”, según Campillo.

“Aliadas de primer orden contra el calentamiento global”

El concejal de Ecología Urbana asegura que el Pla Verd “presenta cifras positivas, aun así, también nos apunta los **retos para avanzar jefe una ciudad todavía más sostenible y saludable**, tanto para proteger los ecosistemas como la salud de la ciudadanía”. De hecho, las propuestas de acción de este estudio “plantearán como incrementar el verde en varios ámbitos de la ciudad, atendiendo a la situación de barrios que se construyeron sin prever la necesidad de incorporar jardines o arbolado u otros, como es el caso de Ciutat Vella que presenten un déficit por su idiosincrasia y requerimientos de conservación de la trama urbana histórica”, concluye el vicealcalde.

Servicios ecosistémicos para mitigar el incremento térmico

A la hora de estudiar el nivel de adaptación de las zonas verdes, esta diagnosis ha tenido en cuenta, especialmente, los conocidos como **servicios de regulación**. Estos se refieren a las formas en que los ecosistemas pueden mitigar los efectos del calentamiento que afectan las actividades y el bienestar de las personas: regulación de las temperaturas, calidad del aire, fijación de CO2, purificación del agua o control de la erosión.

Las variables estudiadas son, entre otras, el **secuestro de dióxido de carbono** por la fotosíntesis y su almacenamiento en forma de carbono, un parámetro que ofrece el 93% de las zonas verdes estudiadas. Otra es la **regulación de las temperaturas** a través de la aportación de humedad a la atmósfera y la mitigación del efecto isla de calor. Esta se observa de manera adecuada en el 85% de los espacios verdes. También se ha analizado la **mejora de la calidad del aire** a partir de la fijación de contaminantes atmosféricos procedentes de varias fuentes, indicador positivo al 70% de las zonas ajardinadas.

En cuanto al **control biológico**, se tomaron en consideración indicadores como por ejemplo la presencia de especies vegetales invasoras, avifauna o estructuras para el fomento de la biodiversidad y se calcula que el 80% de los espacios lo aportan. Y en el ámbito de la **regulación del ciclo del agua**, control de la lluvia que circula sobre la superficie del terreno, la reducción del riesgo de inundación y el incremento de recarga de agua de los acuíferos, más del 90% de las zonas verdes analizadas superan el índice que se marca como adecuado.

València, finalista en el título de Capital Verde Europea 2024

El Pla Verd i de la Biodiversitat de València es una iniciativa prioritaria del Ayuntamiento de València para la estrategia de renaturalización y mejora de la infraestructura verde de la ciudad, finalista al título de Capital Verde Europea 2024. Este premio, dotado con 600.000 euros, está promovido por la Comisión Europea desde 2010 para **reconocer los proyectos y el compromiso por la ecología urbana**, alineados en el Pacto Verde Europeo, la Estrategia de Biodiversidad 2030 de la Unión Europea o los Objetivos de Desarrollo Sostenible (ODS) de las Naciones Unidas. Esta competición de València para convertirse en Capital Verde Europea 2024 se suma a otros hitos europeos y mundiales de la ciudad como por ejemplo la consecución de la Capitalidad Mundial del Diseño 2022, la Capitalidad Europea del Turismo Inteligente 2022, la Capitalidad de la Alimentación Sostenible 2017 o ser una de las cien ciudades elegidas por la Unión Europea para ser climáticamente neutra en 2030.



Parc de Capçalera
Fuente: PVB (2022)



Parque lineal de Benimàmet
Fuente: PVB (2021)

NDP.11	<i>El Pla Verd sitúa a València a la vanguardia en la conservación de la biodiversidad urbana</i>
---------------	--

Fecha

Contenido

El vicealcalde y concejal delegado de Ecología Urbana, Sergi Campillo, destaca que “dedicar esfuerzos a la conservación y el fomento de la flora y fauna con la que convivimos en el espacio urbano favorece el bienestar de la ciudadanía”.

Los datos recabados por el Plan Verde y de la Biodiversidad del Ayuntamiento de València, muestran los avances llevados a cabo en la protección de la flora y fauna que habita en el municipio. Según el Banco de Datos de la Biodiversidad de la Comunitat Valenciana, en València y su área periurbana hay registradas 2.737 especies diferentes, la mayoría plantas angiospermas (con flores) y aves, de entre las cuales 49 son consideradas especies amenazadas o vulnerables.

En cuanto a la conservación de especies protegidas, València se sitúa en primera posición en el índice Global de Conservación Municipal de la Comunitat Valenciana. **Desde el Ayuntamiento de València se están promoviendo diferentes actuaciones especialmente dirigidas al fomento de la biodiversidad urbana** tanto desde el Servicio de Jardinería Sostenible como desde el Organismo Autónomo Municipal de Parques, Jardines y Biodiversidad Urbana.

Renaturalización de praderas y creación de jardines polinizadores

Durante los últimos años se ha modificado la gestión de zonas ajardinadas para facilitar la colonización de la vegetación ruderal o espontánea. Esto favorece que estas zonas verdes puedan ser utilizadas como lugares de alimentación, refugio y reproducción para la fauna urbana. Además, de manera específica, en el Parc de Marxalenes y en la zona de Naturia (tramo II del jardín del Turia) se han habilitado pequeñas zonas donde plantar especies floríferas para atraer a polinizadores.

Reintroducción de especies de fauna e instalación de cajas nido

Con el fin de cambiar la tendencia de simplificación de los ecosistemas verdes urbanos se han puesto en marcha proyectos para la reintroducción de especies como la ardilla roja y el halcón peregrino. En el caso de la ardilla roja se ha demostrado la idoneidad del hábitat en el Jardín del Turia, al que se han adaptado bien, sobre todo en el Tramo IV donde hay mayor presencia de pino carrasco. El proyecto que nació en 2019 sigue su curso con buenos resultados.

En 2007 se inició un proyecto de aclimatación y suelta de halcones peregrinos en la ciudad de València. Se han liberado desde entonces 11 ejemplares y se ha constatado la reproducción de, al menos, una pareja durante varios años en el casco urbano. Además de esta ave rapaz, en València se han asentado en este periodo 25 parejas de cernícalos vulgares, en la mayoría de casos anidan sobre edificaciones de gran altura.

Para recuperar poblaciones de murciélagos y diferentes especies de aves se han instalado cajas refugio en diferentes zonas verdes de la ciudad. También se han instalado alrededor de una veintena de hoteles de insectos.

Instalación de colmenas

València es la ciudad española pionera en la apicultura urbana. El Observatorio Municipal del Árbol de València OMAV gestiona 22 colmenas en cuatro localizaciones de la ciudad con el objetivo de promover la polinización y proteger a las abejas. Están situadas en los Jardines del Real, en el terrado del edificio de Bienestar Social en Patraix; en el del edificio Punt de Gantxo en Ciutat Vella y en el tejado de la Alquería Peris, en el Parque de Malilla. Se trata de una iniciativa para impulsar la apicultura urbana y divulgar los beneficios de las abejas para el ecosistema.

El alto grado de urbanización que experimentan las ciudades ha conducido a una simplificación de ambientes. Sin embargo, existe una gran cantidad de especies que se han adaptado a los entornos urbanos y no solo en sus zonas verdes sino también en el entorno construido. "La conservación y el fomento de la biodiversidad debe ser un objetivo de gestión urbana por su valor y por su contribución al bienestar de la ciudadanía, tanto desde el punto de vista medioambiental como sociocultural", concluye Sergi Campillo.



Colmenas de los jardines del Real
Fuente: PVB (2022)

NDP.12

El Pla Verd de València culmina su fase participativa en la que han colaborado 21 colectivos y más de 300 personas

Fecha

Contenido

El vicealcalde y delegado de Ecología Urbana, Sergi Campillo, destaca la importancia de "haber hecho partícipe a la sociedad valenciana en la creación de este plan estratégico que servirá de guía para la gestión municipal de la infraestructura verde y de la biodiversidad urbana de las próximas décadas".

La infraestructura verde de València está a punto de hacer historia. Por primera vez, la capital del Turia contará con un Plan Verde y de la Biodiversidad que marcará siete líneas estratégicas para la transformación paulatina de la ciudad hacia un modelo de gestión más responsable y alineado con las políticas europeas de sostenibilidad.

El grupo motor constituido como órgano consultivo para la elaboración de este plan ya ha finalizado su labor. En septiembre de 2021 se inició el proceso participativo en el que un grupo de 35 personas, miembros de la sociedad civil, la sociedad organizada, y de diferentes empresas del ámbito de la sostenibilidad han ido aportando periódicamente sus sensibilidades y conocimientos en la materia. "Su función ha sido acompañar el proceso de creación del Plan Verde y de la Biodiversidad, validando, corrigiendo, y asesorando técnicamente en cuestiones en las que cada miembro es experto, al mismo tiempo que hacían de altavoz para la difusión del Plan Verde desde sus ámbitos especializados", explica Sergi Campillo.

A lo largo de las tres fases de este proceso, fase previa, fase de diagnóstico participativo y fase de producción colaborativa de propuestas, **han participado más de 300 personas y 21 colectivos.**

Está previsto que el Plan Verde y de la Biodiversidad se presente antes de que acabe el año. En estos momentos se están perfilando los últimos detalles por parte del Ayuntamiento de València y el equipo de expertos encargado de su elaboración, coordinado por Grupo Aranea.

El plan recoge siete amplias líneas estratégicas que posteriormente se desarrollarán en diferentes planes de acción concretos. Son líneas estratégicas que buscan acercar las zonas verdes a más personas y que sean de mayor calidad a través de una gestión más sostenible de la infraestructura verde municipal y su conexión con las zonas periurbanas. Estas estrategias buscan también un mayor beneficio para la ciudadanía de los espacios verdes empleándolos como aliados frente al cambio climático. Y al mismo tiempo divulgar y hacer pedagogía para que la ciudadanía conozca la biodiversidad urbana y las zonas verdes de la ciudad, comprendan su valor y las aprecien.

Este ambicioso plan **con la vista puesta en el largo plazo** contempla la creación y recreación de hábitats naturales, saludables y resilientes al cambio climático; el impulso de la agricultura ecológica y los huertos urbanos; la conexión natural entre todos los barrios y el área metropolitana. También apuesta por la creación de corredores verdes que vertebran el centro histórico con la huerta periurbana. Además, prevé la **creación de una Oficina Verde Municipal que impulsará los usos de las zonas verdes por la ciudadanía y pequeños espacios** configurados por el propio vecindario en plazas, calles y zonas en desuso.

Hace 30 años se elaboró un plan verde municipal que nunca llegó a ser aprobado por el Ayuntamiento. "Tenemos que recuperar tres décadas de retraso en la planificación de las políticas verdes en València. **La creación del Plan Verde ha sido uno de los ejes principales de la candidatura de València a la hora de ser elegida Capital Verde Europea 2024**", concluye Sergi Campillo.



Última jornada de participación con el Grupo Motor.
Fuente: PVB (2022)

Clipping de prensa

Se detallan aquí los **impactos que las notas de prensa elaboradas por el equipo encargado de la comunicación del Plan Verde y de la Biodiversidad han tenido en los diferentes medios de comunicación**. No se incluyen aquí por lo tanto los comunicados surgidos específicamente del propio Ayuntamiento de València relacionados con el Plan Verde y de la Biodiversidad antes, durante y después de la adjudicación del mismo:

Fecha	Medio	URL
06/10/2021	El periòdic	https://www.elperiodic.com/valencia/valencia-pide-empresas-ayuden-elaborar-plan-verde-ciudad_775164
06/10/2021	València Plaza	https://valenciaplaza.com/valencia-recaba-participacion-empresarial-para-crear-su-plan-verde-y-de-la-biodiversidad
19/04/2022	Cadena SER	https://cadenaser.com/2022/04/19/valencia-tiene-594-hectareas-de-zonas-verdes-urbanas-741-metros-cuadrados-por-habitante/
19/04/2022	COPE	https://www.cope.es/emisoras/comunidad-valenciana/valencia-provincia/valencia/noticias/valencia-tiene-594-hectareas-zonas-verdes-urbanas-20220419_2034967
19/04/2022	Levante-EMV	https://www.levante-emv.com/valencia/2022/04/19/ratio-zona-verde-habitante-situa-65139574.html
19/04/2022	El País	https://elpais.com/espana/comunidad-valenciana/2022-04-19/la-ciudad-de-valencia-dispone-de-741-metros-cuadrados-de-espacio-verde-por-habitante.html
19/04/2022	Valencia Plaza	https://valenciaplaza.com/valencia-tiene-594-hectareas-de-zonas-verdes-netamente-urbanas-y-7-41-m2-de-espacio-verde-por-habitante
19/04/2022	València Extra	https://www.valenciaextra.com/es/valencia/valencia-tiene-594-hectareas-zonas-verdes-urbanas_509459_102.html
19/04/2022	Actualitat valenciana	https://actualitatvalenciana.com/valencia-74-m2-por-habitante-zona-verde/
19/04/2022	eldiarioes	https://www.eldiario.es/comunitat-valenciana/valencia-inventario-zonas-verdes-pla-verd_1_8926502.html
22/04/2022	EYS Municipales	https://www.eysmunicipales.es/actualidad/valencia-tiene-594-hectareas-de-zonas-verdes-urbanas
09/06/2022	València Plaza	https://valenciaplaza.com/pla-verd-biodiversitat-fase-propositiva-cuatro-actividades-participacion
09/06/2022	Actualitat valenciana	https://actualitatvalenciana.com/valencia-pla-verd/
09/06/2022	El periòdic	https://www.elperiodic.com/val/valencia/esta-marxa-fase-propositiva-verd-biodiversitat-quatre-activitats-participacio_829467
09/06/2022	EYS Municipales	https://www.eysmunicipales.es/actualidad/en-marcha-la-fase-propositiva-del-plan-verd-y-de-la-biodiversidad-de-valencia
22/06/2022	Levante-EMV	https://www.levante-emv.com/valencia/2022/06/22/plan-verde-preve-seis-areas-67510297.html
03/07/2022	Levante-EMV	https://www.levante-emv.com/valencia/2022/07/03/plan-verde-desaconseja-edificar-grao-67913713.html
04/08/2022	Europa Press	https://www.europapress.es/comunitat-valenciana/noticia-pla-verd-revela-70-poblacion-valencia-tiene-zona-verde-adaptada-cambio-climatico-minutos-20220804135212.html#minutos-20220804135212.html
04/08/2022	20minutos	https://www.20minutos.es/noticia/5038394/0/el-pla-verd-revela-que-el-70-de-los-vecinos-tiene-una-zona-verde-adaptada-al-cambio-climatico-a-5-minutos/
04/08/2022	Valencia Plaza	https://valenciaplaza.com/pla-verd-valencia-vecinos-zona-verde-adaptada-cambio-climatico-5-minutos
04/08/2022	València Extra	https://www.valenciaextra.com/valencia/pla-verd-revela-70-poblacion-valencia-te-zona-verda-adaptada-canvi-climatic-cinc-minuts-casa_514049_102.html
05/08/2022	Las Provincias	https://www.lasprovincias.es/valencia-ciudad/plan-verde-ribo-20220806233927-ntvo.html

5.3.2. Página web

A pesar de encontrarse operativa desde el mes de septiembre de 2021, tal y como exigía el pliego de prescripciones técnicas del contrato, la página web del Plan Verde y de la Biodiversidad no fue publicitada decididamente hasta el mes de **abril de 2022**. Este lanzamiento **se hizo coincidir con la puesta en marcha por parte del Ayuntamiento de València y el equipo redactor del Plan de las redes sociales de València Verda** y con la publicación de los resultados de análisis y diagnóstico del Plan (NDP.06).

Este espacio ha albergado, en su **sección de noticias**, la totalidad de notas de prensa elaboradas por el equipo de comunicación del Plan Verde y de la Biodiversidad, así como las entrevistas, convocatorias de **participación pública, documentación** técnica del Plan y cualquier otra información de interés para la ciudadanía. Además, ha dado servicio al propio equipo técnico redactor del Plan, acogiendo **herramientas** para la realización del trabajo de campo o para el desarrollo de talleres de participación.

Se muestran a continuación algunas de las **estadísticas más destacables** con respecto al uso de la página, obtenidas para el periodo que va **desde el 1 de abril de 2022 al 5 de noviembre** del mismo año:

- La página ha registrado un total de **1.848** visitantes únicos.
- El **tiempo de interacción** medio ha sido de 1 min y 17 segundos.

- El 84% de las personas usuarias accedían a la página desde el Estado español. Concretamente, el 46% del total lo hacían desde València y su área metropolitana, el 11% desde la de Barcelona y el 8% desde la de Madrid.
- El 45% de las **adquisiciones de tráfico** se ha realizado a través redes sociales, mientras que otro 45% se corresponde con tráfico directo.
- Se han producido un total de 226 **descargas de documentos** (PDF de documentación técnica o notas de prensa).
- El **idioma** mayoritario de las personas usuarias, o al menos aquel que tenían establecido en su equipo, era el castellano en un 73%, el inglés (16%) y el catalán (8%).
- El reparto de **dispositivos** desde los que se accede a la web se encuentra perfectamente equilibrado entre ordenadores y dispositivos móviles.

Páginas más visitadas
(suma castellano y valenciano)
Fuente: Google Analytics
(2022)

▼	Página	Visitas
1	Pla Verd i de la Biodiversitat de València (inicio)	1.909
2	Documentación	765
3	Producción colaborativa de propuestas	699
4	El Plan Verde y de la Biodiversidad de València arranca con la vista puesta en un modelo de ciudad más resiliente	402
5	Participación – Pla Verd i de la Biodiversitat de València	353
6	A punto de cerrar los trabajos de análisis y diagnóstico, el Plan Verde se adentra en la fase propositiva	308
7	Noticias	257
8	Geoportal	217
9	Profesionales del territorio y el paisaje participan en el diseño de la infraestructura verde del Plan	114
10	Paula G. Furió: "En las zonas verdes de València se respira diversidad"	96

↔ cas




Pla Verd i de la Biodiversitat de València


- Inici
- Notícies
- Participació
- Documentació
- Geoportal
- Contacte




Secció de Notícies
Fuente: PVB (2022)



Miguel Monk:
“M’encantaria dissenyar una València amb els terrats verds”



María José Martínez:
“València és una ciutat pionera en l’apicultura urbana”



El Pla Verd revela que el 70% de la població de València té una zona verda adaptada al canvi climàtic a cinc minuts de casa



↔ cas



Pla Verd i de la Biodiversitat de València

Octubre

Dinàmica participativa amb el Grup Motor

20 d'octubre de 2022
Ajuntament de València
(Edifici Tabacalera)

Tercera sessió de participació amb el grup motor per a la validació del document de proposta del Pla Verd.



- Inici
- Notícies
- Participació
- Documentació
- Geoportal
- Contacte



Secció de Participació
Fuente: PVB (2022)

Juliol

Convocatòria oberta: escala suprabarriall

Juliol de 2022
Centres Municipals de Joventut

Esta dinàmica **està focalitzada per a la joventut de la ciutat**, i el que pretenem és entendre la seua percepció sobre les zones verdes de la ciutat.

[Més informació.](#)



5.3.3. Redes sociales

Como se comentaba anteriormente, el equipo de comunicació del Plan Verde y de la Biodiversidad de València puso en marcha y gestionó en exclusiva las redes sociales de **València Verda** (Twitter, Instagram y Facebook) durante un periodo aproximado de dos meses entre abril y mayo de 2022.

En este plazo generó contenido gráfico y escrito que, en ocasiones, transcendía la propia actualidad informativa del Plan Verde y de la Biodiversidad y se refería a cuestiones más generales relacionadas con la infraestructura verde municipal y su gestión; llegando a cubrir en directo un evento de la Estrategia Urbana València 2030. A partir de junio de 2022 y hasta la finalización del contrato pasó a producir exclusivamente entradas vinculadas a las notas de prensa, entrevistas y convocatorias de participación que surgían desde el Plan.

En el periodo conjunto que va desde principios de abril a principios de noviembre de 2022 se han realizado por parte del equipo de comunicació del Plan **un total de 35 entradas en las tres redes sociales mencionadas**. En el caso de Twitter se han publicado además **cuatro hilos** referidos al seguimiento de mesas redondas, jornadas de trabajo, resultados técnicos, etc. Se muestran a continuación algunas capturas de estas publicaciones:



Hilo en Twitter
Fuente: PVB (2022)



Entradas en Twitter
Fuente: PVB (2022)



Feed de Instagram
Fuente: PVB (2022)

5.3.4. Entrevistas

ENT.01	Julia Furió: “Las ciudades tienen que dejar de ser grises y pasar a ser verdes”
Fecha	28/04/2022
Contenido	<p>Nos encontramos con Julia Furió en el Parque Central, apurando los últimos rayos de sol y disfrutando de un paseo por la zona del jardín de la huerta antes de sentarnos a charlar. Así, entre skaters, pájaros y paseantes conversamos de diseño, ciudad y “el verde”.</p> <p>Julia es diseñadora en el Centro de Educación Ambiental de la Comunidad Valenciana (CEAVC), que tiene como emplazamiento la Marjal dels Moros, en el término municipal de Sagunto. Así que, literalmente, su día transcurre entre diseño y naturaleza. Allí se encarga de generar contenido de educación ambiental: maquetar, editar, dar forma a aquello que generan los educadores y educadoras del centro, etc. Afirma que está muy feliz con el puesto. Y lo hace tras contar que su recorrido como diseñadora ha sido bastante peculiar, por sus valores y su forma de entender la vida y el diseño. Nos cuenta que terminó la carrera y no le acababa de convencer el discurso que le ofrecían, por lo que buscó aquello que encajase mejor con su perfil: un diseño más conectado con el medio ambiente, con las personas, así como con los valores de respeto y de poner la vida en el centro.</p> <p>Esta manera de entender la profesión y el mundo que le rodea, desde lo macro hasta lo micro, le viene de lejos. Ella misma narra que por la educación recibida es muy sensible a todo lo que pasa a su alrededor, al medio natural. “Poco a poco me he ido haciendo de una manera bastante crítica y he cambiado ciertos hábitos, así como he ido forjando una personalidad muy acorde a lo que pienso y a lo que hago. Alineada tanto en el consumo como en cualquier ámbito de la vida. Desde los viajes hasta lo que comes, lo que dices o lo que haces”, nos explica. Esta forma de ser le permite tener una relación muy personal con el medio y una sensibilidad que le lleva a fijarse en detalles como “una planta pequeñita en mitad del cemento” o “cuando hay un árbol monumental”.</p> <p>Y con esta forma de mirar, nos ubica dos espacios verdes de la ciudad de València con los que tiene un vínculo especial. Uno es el de los Jardines de Viveros, que le conectan con su infancia. El otro es el Jardín del Turia, porque además de haberlo tenido muy cerca, Julia cuenta con cariño que “ha sido como un punto de desconexión, de refugio”.</p> <p>Ahora vive fuera del centro de la ciudad y suma a sus favoritos otros puntos que para ella tienen las características idóneas para sentirse conectada. El carril bici y la huerta. “Puedes ir entre lechugas, entre las acequias.... O de repente te encuentras una higuera en verano. O algunos frutales que hay por ahí abandonados. O acelgas que salen incluso en las rotondas”. Nos lo narra fascinada y señala que esa “rotonda de las acelgas” se encuentra en Museros (Horta Nord).</p> <p>“Igual para otra persona pasa desapercibida, yo reconozco esa presencia del mundo verde aunque sea algo pequeñito” dice Julia. Y no solo la presencia, sino que también se fija en aquello que a veces se sale un poco de la regla, aquello que para una persona de a pie o no se ve o quizás no se entiende. Lo demuestra al apuntar el espacio verde delimitado que se encuentra en el Jardín del Turia, frente a las Torres de Serranos, en que “han dejado una zona donde veo que están experimentado como una nueva forma de jardinería”. O en la calle Alboraya, donde “hicieron un experimento de dejar a los alcorques libres”. Tanto en estos casos como, posiblemente en muchos otros, una solución de diseño podría haber ayudado a Julia y a la ciudadanía a comprender mejor qué se está haciendo y para qué.</p> <p>Comentamos con ella posibles soluciones para este tipo de casos de experimentación o de nuevas formas de trabajo de los espacios en pro de la biodiversidad. Nos traslada alguna idea como “cartelería que explicase lo que se está haciendo en ese momento (...); cartelería en la vía pública, si está bien explicado y es atractivo, puede funcionar”. O poner “simplemente el nombre de las especies ya sería un pasito. Que alguien pueda saber cada especie cómo se llama”. Pero si se trata de ir a la raíz de todo, a entender la importancia de los espacios verdes, la biodiversidad y las acciones a realizar para mejorarla al máximo en el entorno urbano, Furió considera fundamental también la educación. “Para mí al final todo cae en lo mismo: la educación, los niños y niñas” afirma.</p> <p>Pero no solo la infancia es la esperanza de ese futuro verde. “Es un trabajo de todos los agentes. Y es difícil, pero creo que todas las políticas y todas las iniciativas deben ir en esa dirección” opina. Un camino que vaya “hacia una ciudad verde, que imita la naturaleza y que es cíclica. Donde se recoge el agua que después se utiliza para regar los jardines. O donde alimentarse de los propios árboles”. En este punto preguntamos a Julia si cree posible poder introducir actividades agrícolas en la ciudad.</p>

Y efectivamente, ella lo ve. Y reflexiona "¿por qu3 las naranjas que tenemos en València no son buenas y así nos las podríamos comer? Pero claro, luego viene quien te dice que est3n contaminadas. Entonces tendría que ser un espacio cerca de la ciudad, que podría ser perfectamente el área metropolitana o el cintur3n que quieren hacer para conectar la Albufera con València". Eso sí, remarca que debería estar muy bien gestionado "porque sabemos también que muchas veces no se respetan las cosas y conlleva un trabajo de hacer entender a la gente que eso también es suyo, sensibilizarlos".

De nuevo, la educaci3n como parte de ese futuro que Julia Furi3, si cierra los ojos, consigue ver. Un horizonte para el que "tiene que ponerse en marcha toda la red de las administraciones, las empresas, la ciudadanía, etc. Se tienen que unir todos e ir en la misma direcci3n". Porque, como bien dice, **"las ciudades tienen que dejar de ser grises y pasar a ser verdes"**.



Julia Furi3
Fuente: PVB (2022)

ENT.02	Sergio Mendoza: “El local que necesitan las plantas, también es el que necesitamos las personas”
Fecha	30/05/2022
Contenido	<p>Desde su floristería en el barrio de la Gran Vía, Sergio Mendoza pone su grano de arena para que los hogares y los locales comerciales de la ciudad luzcan más agradables y saludables gracias a la vegetación. Además, es responsable de dos restaurantes en el barrio de Patraix, en los que pasa buena parte de su tiempo a pie de calle, por lo que conoce bien las diferentes realidades del verde en València.</p> <p>Tal y como nos lo explica, se percibe que focaliza buena parte de su atención en la infraestructura verde: “me fijo mucho en el verde que hay en la ciudad. Aquí, en Conde de Altea, los árboles dejan pasar la luz en invierno, pero en verano generan una sombra que hace la calle muy habitable; aunque desgraciadamente no ocurre lo mismo en todas las calles de València”.</p> <p>Quién sabe si para huir de la domesticación que requieren las plantas de su floristería, a Sergio le molestan los espacios verdes excesivamente controlados y echa de menos más parques como el de la Rambleta, “que seguramente requieren menos atención y menos mantenimiento. Se perciben como espacios naturales y no como jardines muy cuidados que necesitan un ejército de jardineros constante”. En contraposición a esta idea de jardín de tradición más noreuropea, sitúa otras zonas verdes como el Parque Central, que está, en su opinión, “sobrediseñado”.</p> <p>Mendoza huye de la fastuosidad del verde urbano y apuesta por una jardinería más funcional, “que no considere sólo a los árboles como un elemento de decoración, si no que tengan una función más amplia”. Se refiere, por ejemplo, a mejorar la ubicación del arbolado y optimizar las podas para favorecer las zonas de sombra y evitar así “llenarlo todo de sombrillas en verano”, o incluso a fomentar la presencia de árboles con fruto para sacar partido de ellos: “podría haber olivos en las calles, y que esa aceituna se recogiera, aunque sea con fines educativos. La gente no sabe de dónde viene el aceite, sobre todo la que vive en la ciudad.”</p> <p>Desde el inicio de nuestra conversación, Sergio se muestra muy partidario de la idea de que la ciudadanía tome parte en la gestión de los espacios verdes: “hemos puesto unas maderitas en los alcorques que están delante del restaurante, y vamos plantando plantas que estén graciosas, pero lo justo como para que no las roben”.</p> <p>Aunque entiende que no es sensato obligar a la gente a que mantenga las zonas verdes, sí que les pide que, por lo menos, no destrocen el trabajo que hace el resto. “Yo estaría contento de seguir ocupándome de los tres árboles que hay delante del restaurante sin que el Ayuntamiento tenga que ayudarme en exceso, no es un esfuerzo inmenso. Cuidar las plantas ocupa un tiempo de ocio o de tiempo libre que percibimos como bien usado, como que estamos haciendo algo bueno o algo real”.</p> <p>Esa voluntad de colocar las plantas como un elemento central en su vida, Sergio la traslada particularmente a los entornos domésticos y comerciales. Considera que “si diseñáramos viviendas o locales tomando en consideración qué es lo mejor para tener plantas en su interior, seguramente los haríamos también más agradables para las personas. Si tenemos una casa donde las plantas prosperan, será que tenemos una casa con buena ventilación, con luz natural... Una casa en la que estamos a gusto”.</p> <p>Entiende que, lógicamente, no todas las casas en València reúnen estas condiciones y se lamenta de que “una sociedad que hubiese priorizado tener plantas en casa o en los negocios no hubiese permitido determinadas construcciones”; y apostilla: “el local que necesitan las plantas, también es el que necesitamos las personas”.</p>





Sergio Mendoza
Fuente: PVB (2022)

ENT.03	Bruno Muñoz: “Al cultivar en ecológico, creamos vida y fomentamos la biodiversidad”
Fecha	29/06/2022
Contenido	<p>Aprovechamos la entrevista de este mes para cambiar de escala y seguir hablando de la conectividad de la infraestructura verde, así que cogemos la bicicleta y nos plantamos en la Alquería del Brosquil, junto al pueblo de Castellar – l’Oliveral, en la huerta histórica regada por la acequia de Favara. Allí conversamos con Bruno Muñoz, un joven agricultor que produce y reparte a domicilio verdura y fruta cultivada de manera ecológica.</p> <p>Bruno y su compañera Laura Blasón están recuperando una dinámica que durante siglos había sido la normalidad en la huerta valenciana: proveer de alimentos de proximidad a la capital, generando así una conexión a todos los niveles muy estrecha entre la urbe y este paisaje agrícola. Con la industrialización de la agricultura, esta relación fue perdiéndose, aunque “está habiendo un retorno a la alimentación de proximidad y cada vez más gente compra directamente al agricultor o agricultora, que es lo más importante para proteger la huerta”. Como él dice, “si no consumes productos de la huerta, la gente no quiere trabajarla y se acaba abandonando”.</p> <p>Aunque es verdad que pasa la mayor parte de su tiempo en el campo, Bruno también disfruta de las zonas verdes más urbanas, “como el Jardín del río Turia o el Parque Central, que son espacios diferentes, de amplitud mental”, perfectos para “darse una vuelta, pasear a los perros y pasar un buen rato”. El bosque de la Devesa del Saler y sus playas es otro de sus espacios preferidos para relajarse, y le preocupa que “grandes infraestructuras como el Puerto de València puedan acabar destrozándolo todo”.</p> <p>El interés creciente de la ciudadanía hacia el paisaje de la huerta de València inquieta a Bruno, que considera que “la huerta es un espacio de trabajo, donde además hay animales que viven y crían, así que hay que acercarse a ella siempre desde el respeto”, tomando en consideración tanto a las personas como a los animales que forman parte de ella. En cualquier caso, “las alternativas que ayudan a la gente a acercarse a la tierra, con la idea de hacer algo diferente en un espacio natural, que enseñan a querer la huerta y a que veas al agricultor como una persona que está cultivando alimentos de calidad, esas sí son cien por cien recomendables”.</p> <p>Renaturalizar la ciudad y acercar la agricultura a los vecinos y vecinas más <i>urbanitas</i> de València es precisamente uno de los principales objetivos del Plan Verde y de la Biodiversidad, aunque como dice Bruno, es verdad que “habría que centrarse sobre todo en no maltratar la huerta y los espacios naturales que ya existen” que, son al fin y al cabo los que garantizan esta posibilidad. “Hay que priorizar que la gente vaya a trabajar la huerta y que la agricultura no sea una moda”, añade.</p> <p>Para dar facilidades a las personas que se quieren dedicar a trabajar la tierra, Bruno apuesta por ejemplo por mantener mejor el sistema de acequias, ya que “los martes, cuando le toca regar a la acequia de Favara, a veces aquí no llega el agua hasta las dos de la mañana, porque se atasca la reja o hay pérdidas. Y si no llega bien el agua, se desincentiva a muchos agricultores y hace que los campos se abandonen”. En un territorio particularmente transformado como este, al sur de la ciudad, nos recuerda una vez más la importancia de la infraestructura azul y de la agricultura respetuosa con el medio ambiente, ya que como él mismo dice, “al cultivar en ecológico creamos vida y fomentamos la biodiversidad”.</p>



ENT.04	<i>Paula G. Furió: 'En las zonas verdes de València se respira diversidad'</i>
Fecha	27/07/2022
Contenido	<p>Los parques y jardines de València son testigo de miles de momentos cotidianos de las valencianas y valencianos. Instantes que pasan desapercibidos para la mayoría, pero no para Paula G. Furió. Ella tiene una manera muy particular de vivir el 'verde de la ciudad' a través de la sensibilidad de su mirada. Es directora de arte, fotógrafa lifestyle y la creadora de Desfici Magazine, una revista online independiente sobre cultura creativa.</p> <p>Paula está especializada en retratos, y si hay algo que le inspire en su trabajo es la naturaleza. La fotogenia del Jardí Botànic de la Universitat de València le hace visitarlo con cierta frecuencia. Es su jardín favorito de la ciudad para hacer retratos. 'Me parece singular y fotogénico. Los invernaderos tienen un aura muy especial. Es como estar en pleno Amazonas. Hace unos días estuve allí retratando a una pareja de noruegos y fue curioso el choque térmico - cultural al que se tuvieron que enfrentar' (ríe).</p> <p>Trabaja en su casa de Arrancapins, y aunque el Botànic es su jardín preferido, el que visita con mayor asiduidad es el Jardín del Turia. Casi todos los días su ritual al caer la tarde es recorrer los tramos V y VI con su perra Trini para oxigenarse y reconectar con la naturaleza. Su mirada de fotógrafa le hace fijarse en todo. Le gusta ir viendo cómo avanza la vegetación en sus ciclos naturales a lo largo del año. Hay unos árboles bajo el Museo San Pío V que le resultan especialmente llamativos, los braquiquitos, con sus flores rojas acampanadas. 'Lo que me inspira de las zonas verdes de València es la diversidad de vegetación y de personas que se respira en ellas'. El Jardín del Turia es como una performance constante. Te encuentras gente de todo tipo, creo que cuando llegan al río se desinhiben. No sé si es por la vegetación, pero es un espacio mágico. Pasan muchas cosas, es como una película diferente cada día'.</p> <p>Paula tiene una relación muy cercana con la naturaleza y le preocupa el medio ambiente, ama las plantas, pero en especial las flores. De hecho, tiene un proyecto personal incipiente relacionado con flores @mylifearoundflowers con el que quiere experimentar nuevas técnicas. Esta iniciativa aspira a ser un diario personal en fotografía analógica. 'El amor por las flores me lo contagió M^a Jesús, mi mujer, pero de un tiempo a esta parte yo soy bastante más friki de las flores que ella'. Cada vez las introduce más en su trabajo de dirección de arte por sus colores y texturas que le ayudan a crear imágenes. Desde el punto de vista floral destaca la belleza y el romanticismo que le transmite el Jardín de Monforte. 'Un jardín de estilo francés con muchas flores en el que siempre hay gente pintando. Es bello, curioso y muy tranquilo'.</p> <p>Entre sus referentes dentro del mundo de la vegetación y el medio ambiente destaca a la neuróloga Sue Stuart Smith autora de 'La mente bien ajardinada'. Un libro que habla de los aspectos beneficiosos que tiene para las personas cuidar de un jardín o un huerto, tanto desde el punto de vista físico como psicológico. 'Y este verano voy a leer todos los libros que pueda de Stefano Mancuso, empezando por 'El futuro es vegetal' añade.</p> <p>Paula G. Furió aun habiendo nacido en Picassent siente València como su hogar. Su casa está llena de plantas, 'no sé si es por la metáfora de las raíces pero tener plantas te arraiga a un sitio en el buen sentido, te hace cuidar de algo y sentir que perteneces a ese lugar'.</p>



Paul G. Furi3
Fuente: paulagfuri3 (2022)

ENT.05 *María José Martínez: “València és una ciutat pionera en l’apicultura urbana”*

Fecha 16/09/2022

Contenido **Las abejas están en peligro.** El cambio climático, la degradación de su hábitat y el uso de pesticidas están mermando su población. Pero si hay una causa que hace que persista el daño sobre estas reinas de la polinización es la falta de conciencia sobre su importancia para el equilibrio planetario. València cuenta con una de las mayores divulgadoras de lo esenciales que son estos insectos. Ella no es bióloga, ni apicultora, ni ingeniera agrónoma. Es cocinera. Su centro de operaciones está en la plaza de Tetuán y estrenó a finales del año pasado una estrella Michelin.

La chef María José Martínez, en su Restaurante Lienzo, ha hecho de los productos derivados de las abejas un hilo conductor de su cocina. La estrella Michelin le ha concedido un altavoz que quiere aprovechar para que todos sepan lo vital que es cuidar de las abejas.

María José Martínez creció rodeada de ganado, cultivos y colmenas en Alhama de Murcia. Recuerda que tenían un melocotonero injertado con chatos (paraguayos) al que se encaramaba de niña para comerse la fruta. Un día su abuelo le avisó del peligro: “Si quieres seguir comiendo chatos hay que cuidar de las abejas, porque sin abejas no hay chatos, me dijo. Ese día **algo hizo clic en mi mente y desde entonces soy una gran defensora de las abejas**”.

La cocina de María José Martínez está basada en el territorio, es sostenible y ecológica, se preocupa por encontrar proveedores locales con un producto auténtico y autóctono. Emplear derivados de la abeja es un eje que ha ido ganando peso en su cocina. “Hemos apostado fuerte por la técnica y la innovación. En nuestras elaboraciones empleamos cera, propóleo, jalea, miel y hasta los cuadros de las colmenas. **De la abeja lo aprovechamos todo**”.

La chef es miembro de la **Asociación Valenciana de Apicultores Urbanos (AVAU)**. Reconoce que **hay mucho trabajo por hacer para normalizar la instalación de colmenas en las ciudades**, pero ensalza la labor que se está haciendo en este sentido en València. **“El Ayuntamiento de València es el primero de España que se ha preocupado por regular las colmenas urbanas**. El Colmenar Municipal está haciendo mucho por dar a conocer la importancia de las abejas y además hacen una miel riquísima y libre de pesticidas”. María José Martínez se refiere a las 22 colmenas que gestiona el Observatorio Municipal del Árbol de València distribuidas en edificios municipales de cuatro barrios de la ciudad. “Queremos que la gente entienda que las abejas han de convivir con nosotros, que somos nosotros los que estamos ocupando su espacio, no ellas el nuestro”.

En Lienzo siguen investigando nuevas maneras de incorporar productos derivados de las abejas a su cocina. “Hemos estado 8 meses investigando para hacer hidromiel, el primer alcohol que probó el ser humano. Pero no solo investigamos en elaboraciones, también en materiales, estamos colaborando con una empresa española para crear un film transparente a base de cera de abejas. La sostenibilidad no pasa solo por los productos que cocinamos sino con aquellos que nos ayudan a hacerlo”.

Asegura que **la estrella Michelin no le ha cambiado la manera de hacer ni de pensar** pero sí ha transformado la percepción que tienen los demás de ella. ‘A parte de llenar todos los días el restaurante, lo que me ha aportado la estrella Michelin es que, por fin, la gente me hace caso (rie). Así que estoy aprovechando para seguir concienciando a través de la gastronomía”.

Solo hace falta hablar unos minutos con María José Martínez sobre abejas para considerarla **una verdadera chef de las colmenas**. La senda que está siguiendo en Lienzo junto a su marido Juanjo Soria seguro que les lleva lejos, quizá hasta alcanzar otra estrella del firmamento. Esta vez, María José Martínez quiere ir a por la estrella verde.



ENT.06	Miguel Monk: “Me encantaría diseñar una València con los tejados verdes”
Fecha	03/11/2022
Contenido	<p>En el rediseño de las ciudades ya no solo intervienen profesionales de la arquitectura, la ingeniería o el urbanismo. Las creaciones de diseñadores e ilustradores son, en ocasiones, ideas visionarias de lo que en un futuro vendrá. Así piensa Miguel Monk (La Habana 1991), diseñador gráfico e ilustrador que llegó de Cuba hace tres años para exportar toda su creatividad desde Ciutat Vella.</p> <p>Miguel Monk hoy es reconocido en todo el mundo, sus ilustraciones han aparecido en cabeceras como el New York Times, The Times, The Guardian o revistas como Nature o Gràffica. Y todo este boom se inició en València. El anuncio de la designación como Capital Mundial del Diseño le hizo escogerla para complementar sus estudios de diseño. A su llegada le impactó el verde de la ciudad, las calles adoquinadas que le recordaron a su Habana natal y lo amable que es el diseño de la ciudad para peatones y ciclistas, pero lo que verdaderamente le marcó fue el Jardín del Turia, porque le supondría un curioso aprendizaje.</p> <p>Cuenta Miguel Monk que llegó al máster cuando el curso ya había empezado y tenía que entregar rápidamente un mapa de València ilustrado. Llevaba solo tres días en la ciudad y tiró mano de Google Maps para hacerse una idea de cómo era la ciudad. Al poco de entregar el trabajo el profesor le llamó a su despacho y aprendió lo que asegura, fue una de las lecciones más importantes de su carrera. “Presenté un mapa de València con un río lleno de agua, barcas y patos (Río). Aprendí para siempre que un ilustrador ha de experimentar las cosas antes de dibujarlas. El profesor me invitó a que visitara ‘el río’ y quedé fascinado por lo que allí encontré”.</p> <p>Si Miguel Monk pudiera rediseñar la ciudad le gustaría que las cubiertas vegetales colonizaran las azoteas y terrazas de València. También adora los árboles, le encantaría poder acariciar sus hojas desde la ventana de su casa. Se llevó un buen disgusto cuando vio que habían desaparecido algunos ejemplares en la Plaza del Mercado. Asegura que no le gustan los skylines para identificar a las ciudades, dice que València tiene un rasgo fundamental que se ve desde lo alto y que es mucho más atractivo que un skyline. “Si dibujo una serpiente verde y tres puntos puedes reconocer enseguida que se trata de un esquema de València”.</p> <p>De nuevo hace referencia al Jardín del Turia. Más allá del antiguo cauce del río, le gusta visitar el Jardín Botánico, el Jardín de las Hespérides, pero si tuviera que escoger su lugar verde favorito de València sería la Devesa del Saler. “Es un espacio tranquilo, frondoso y muy inspirador, estoy enamorado de ese lugar”.</p> <p>Opina que la recién designación de València como Capital Verde Europea 2024 es un premio para todos los vecinos y vecinas de València que hace décadas se opusieron a que por el río Turia pasara una autopista. Esas personas, sin saberlo, fueron visionarias y su percepción de futuro acaba de ser reconocida.</p> <p>Miguel Monk considera que València está muy viva y en un buen momento para la ilustración y el diseño. Destaca algunas figuras del sector que le gustan como Laura Pérez, Víctor Visa o Miguel Hache.</p> <p>El estilo de Miguel Monk bebe de la Bauhaus, el diseño escandinavo y el cartelismo polaco de los años 60. “Es un tipo de diseño muy expresivo, conceptual y atrevido. Ahora me siento feliz haciendo ilustración editorial y diseño comercial. Estoy viviendo una etapa colorista, dejando poco a poco el negro para aportar más color a mi obra” concluye.</p>


5.3.5. Newsletters

NEWS.01	
Fecha de envió	29/04/2022
Receptores	68
Veces abierto	86
Clicks en enlaces	24
Contenido	

NEWS.02	
Fecha de envió	31/05/2022
Receptores	73
Veces abierto	108
Clicks en enlaces	11
Contenido	


Pla Verd i de la Biodiversitat de València

Et donem la benvinguda al primer *newsletter* del [Pla Verd i de la Biodiversitat de la ciutat de València](#). Mitjançant aquesta via t'informarem mensualment sobre les activitats previstes en el **procés de participació pública** i l'evolució dels **treballs tècnics** del Pla. També t'oferirem contingut relacionat amb la infraestructura verda i la biodiversitat urbana com a **converses** amb persones sensibilitzades amb aquestes qüestions.



A punt de tancar els treballs d'anàlisi i diagnosi, el Pla Verd s'endinsa en la fase propositiva


[Llegir en la web](#)



"Les ciutats han de deixar de ser grises i passar a ser verdes"

Ens trobem amb Julia Furió al Parc Central, apurant els últims raigs de sol i gaudint d'un passeig per la zona del Jardí de l'Horta abans d'asseure'ns a xarrar. Així, entre skaters, ocells i passejants conversem de disseny, ciutat i "el verd".

[Llegir en la web](#)




@VLCVerda, servici d'informació de la infraestructura verda

La comunitat de les xarxes de l'Ajuntament de València disposa d'un nou compte corporatiu, @VLCVerda, una nova finestra oberta a la ciutadania per a informar de la infraestructura verda i la biodiversitat. Durant les primeres setmanes, este compte es centrarà en oferir informació al voltant dels avanços del Pla Verd i de la Biodiversitat de València. Pots seguir-nos a [Twitter](#), [Facebook](#) i [Instagram](#).

[Twitter](#) [Facebook](#) [Instagram](#)

AJUNTAMENT DE VALÈNCIA València **VERDA**


Pla Verd i de la Biodiversitat de València



Quatre activitats de participació en obert nodriran la fase propositiva del Pla Verd fins a finals de juliol

Després del tancament de la fase d'anàlisi i diagnòstic amb la validació per part del grup motor, el Pla Verd i de la Biodiversitat de València s'endinsa en una **nova etapa de caràcter més propositiu**. En esta segona fase de redacció del Pla, la voluntat per concitar el major nombre de veus a través del procés de participació pública continuarà sent una constant.

[Llegir en la web](#)



"El local que necessiten les plantes, també és el que necessitem les persones"

Des de la seua floristeria en el barri de la Gran Via, Sergio Mendoza posa el seu gra d'arena perquè les vivendes i els locals comercials de la ciutat lluisquen més agradables i saludables gràcies a la vegetació. A més, és responsable de dos restaurants en el barri de Patraix, en els quals passa bona part del seu temps a peu de carrer, així que **conex bé les diferents realitats del verd a València**.

[Llegir entrevista en la web](#)

[Twitter](#) [Facebook](#) [Instagram](#) [LinkedIn](#)

AJUNTAMENT DE VALÈNCIA València **VERDA**

NEWS.03

Fecha de envió	30/06/2022
Receptores	81
Veces abierto	93
Clicks en enlaces	26

Contenido

Pla Verd i de la Biodiversitat de València



Professionals del territori i el paisatge participen en el disseny de la infraestructura verda del Pla

Un bon grapat de professionals de l'àmbit acadèmic, administratiu, social i privat de la ciutat de València relacionats amb el territori i el paisatge s'han donat cita entre els dies 15 i 18 de juny en quatre tallers participatius dinamitzats per l'equip redactor del Pla Verd i de la Biodiversitat.

[Llegir en la web](#)



"Al cultivar en ecològic, creem vida i fomentem la biodiversitat"

Aprofitem l'entrevista d'este mes per a canviar d'escala i continuar parlant de la **connectivitat de la infraestructura verda**, així que agafem la bicicleta i ens plantem en l'Alqueria del Brosquil, al costat del poble de Castellar – l'Oliveral, en l'horta històrica regada per la séquia de Favara. Allí conversem amb **Bruno Muñoz**, un jove agricultor que **produïx i repartix a domicili verdura i fruita cultivada de manera ecològica**.

[Llegir entrevista en la web](#)




NEWS.04

Fecha de envió	29/07/2022
Receptores	83
Veces abierto	69
Clicks en enlaces	11

Contenido

Pla Verd i de la Biodiversitat de València



Grans parcs i jardins, un estiu verd sense eixir de València

València compta amb més de tres-cents parcs i jardins, dels quals, per les seues dimensions i equipaments, 14 són considerats **grans parcs i jardins de ciutat**. Són espais verds urbans, alguns històrics, uns altres de més recent creació, però que en tot cas produeixen beneficis socials més enllà dels purament ambientals i que poden acollir múltiples usos en un mateix lloc: culturals, esportius o lúdics.

[Llegir al web del Pla Verd](#)



"En les zones verdes de València es respira diversitat"

Els parcs i jardins de València són testimoni de milers de moments quotidians de les valencianes i valencians. Instants que passen desapercebuts per a la majoria, però no per a **Paula G. Furió**. Ella té una manera molt particular de viure el "verd de la ciutat" a través de la sensibilitat de la seua mirada. És directora d'art, fotògrafa lifestyle i la creadora de **Desfiló Magazine**, una revista online independent sobre cultura creativa.

[Llegir entrevista al web del Pla Verd](#)



València es converteix en una de les dos ciutats finalistes a Capital Verda Europea 2024

València ha donat un pas endavant en el camí per ser Capital Verda Europea 2024. La ciutat s'ha convertit oficialment en finalista per assolir el títol junt amb Càller (Itàlia). La Comissió Europea les ha seleccionades entre huit candidatures i el 27 d'octubre anunciarà la guanyadora.

El treball desenvolupat en el marc del **Pla Verd i de la Biodiversitat** servirà per a sumar idees i esforços en este il·lusionant projecte de ciutat.

[Llegir al web municipal](#)



5.3.6. Participación en eventos

Las personas que forman parte del equipo redactor han participado, con mayor o menor protagonismo, en los siguientes eventos relacionados con el Plan Verde y de la Biodiversidad:

Fecha	Lugar	Rol	Organiza	Evento
29/09/2021	València	Asistentes	Las Naves, Per l'Horta	Presentación del documento: "Pensar en verd: cap a la resiliència territorial en temps d'emergència climàtica".
07/10/2021	València	Asistentes	Iberflora (Feria de València)	VI Jornadas Técnicas de Jardinería y Paisajismo del Ágora Verde
11/11/2021	València	Asistentes	Las Naves	TRANSFIRA: "Esdeveniment de transferència de projectes d'innovació que transformen la ciutat" (Grow Green - Gilles Lecuir)
13/11/2021	València	Asistentes	Càtedra Horta de València (UV), Las Naves	Cicle de tardor als pobles del Nord de la ciutat de València: Passejada per l'Horta de Carpesa
02/12/2021	València	Ponentes	Colegio Territorial de Arquitectos de València	Hacia el verde. Hackathon Arquia/Próxima
21/01/2022	València	Asistentes	Mundubat, Ayuntamiento de València	Presentación: "Accés a la terra, zona metropolitana de València. Ferramentes i propostes."
31/03/2022	València	Ponentes	Colegio Territorial de Arquitectos de València	Ciclo Conferencias: Actuaciones relevantes en Urbanismo, "El peligro de la homogeneización del Espacio público"
30/04/2022	València	Asistentes	Marco Ranieri, Cuidem Benimaclet, Ayuntamiento de València	Herbario urbano: "Passejades botàniques pel barri de Benimaclet".
05/05/2021	Online	Ponentes	Colegio Oficial de Arquitectos de Tenerife, La Gomera y El Hierro	Jornadas "Innovadores Urbanos": Plan Verde y de la Biodiversidad de València
20/05/2021	València	Asistentes	Ajuntament de València, EU València 2030	Foro Urbano 2030. València Verda: "Una taula de diàleg sobre els espais verds i la seua importància a la ciutat" (con cobertura en redes).
25/05/2022	Elx	Asistentes	Asociación Española de Arboricultura, UMH de Elche	Encuentros de Arboricultura: "Planificación, técnica y gestión del árbol en entorno urbano".
19/10/2022	València	Asistentes / Ponentes	Levante-EMV, FCC Medio Ambiente, Universitat de València, Ajuntament de València	'València capital verda, una mirada ciutadana'.



Foro Urbano 2030 - València Verda.
Fuente: PVB (2022)

5.3.7. Publicaciones en revistas científicas

A fecha de noviembre de 2022 se está trabajando en la redacción de un artículo científico para su publicación en la revista **Land**, en un número especial que lleva por título “*Ecosystem Services in Urban Contexts: Balancing City Environment*”. El planteamiento de este artículo, que pretende profundizar sobre la metodología empleada en el análisis de los servicios ecosistémicos llevado a cabo por el Plan Verde y de la Biodiversidad, está siendo elaborado en colaboración con Juan José Galán, miembro del Departamento de Urbanismo de la Universitat Politècnica de València (ETSAV).

Su título y resumen (*abstract*), ya aceptados por la publicación, son los siguientes:

Title	Green Infrastructures and Ecosystem services for the design of more sustainable and resilient cities, districts, and neighborhoods: Methodological findings and proposals from the Valencia Case Study
Authors	Juanjo Galan Vivas (Polytechnic University of Valencia, Department of Urban Planning), Santiago Hernández Puig, Marta García Chico (Aranea)
Abstract	The potential of ecosystem services to inform urban planning and the design and management of urban green infrastructures have been widely recognized. However, there is an urgent need for more operational methods with the capacity to respond to different types of urban fabrics and socio-demographic conditions, both at the city and district levels. In this paper and based on a highly representative Mediterranean compact city, we analyze how existing methodologies related to ecosystem services were used to design the new Green Infrastructure of the city of Valencia. The critical study of this case study by different teams of planners, experts, and decision-makers reveals key aspects for methodological improvement and leads to the definition of a more advanced and operational methodology in which blue-green infrastructure -and its associated ecosystem services- are expected to respond more directly to the needs, potentials, and challenges of cities and districts. In particular, the proposed methodology includes the strategic identification, improvement, and management of key ecosystem services guiding and supporting urban sustainability, resilience, climate change adaptation, inclusiveness, and justice at different city scales.
Keywords	Ecosystem services, Urban Green Infrastructures, Urban planning, City planning, Sustainable cities, Urban sustainability, Landscape ecology, urban ecology

● Pla Verd i de la Biodiversitat de València